

Kadastra informācija, atbilstoši Nekustamā īpašuma valsts kadastra likuma 85. pantam

1. Kadastra objekta identifikators

1.1. Nekustamā īpašuma kadastra numurs:... 01009000000

2. Nekustamā īpašuma sastāvs

2.1. Zemes vienība ar kadastra apzīmējumu:... 09000000000

Adrese: Galvenā iela 10B, Rīga

2.2. Būve ar kadastra apzīmējumu:... 09000000000001

Adrese: Galvenā iela 10B, Rīga

2.3. Būve ar kadastra apzīmējumu:... 09000000000002

Adrese: Galvenā iela 10B, Rīga

2.4. Būve ar kadastra apzīmējumu:... 09000000000003

Adrese: Galvenā iela 10B, Rīga

3. Nekustamā īpašuma pamatdati

3.1. Nekustamā īpašuma nosaukums: Galvenā iela 10B

3.2. Īpašuma sastāvā esošo zemes vienību kopējā platība: 0.0823ha

3.3. Dzīvokļa īpašuma sastāvā esošo telpu grupu kopējā platība: Nav

4. Nekustamā īpašuma tiesību nostiprinājums

4.1. Zemesgrāmatas nodalījuma numurs: 00000

4.2. Apgabaltiesu zemesgrāmatu nodaļas nosaukums: Rīgas pilsētas zemesgrāmata, Rīgas pilsētas zemesgrāmatu nodaļa, Rīgas pilsētas Zemgales priekšpilsētas tiesa

4.3. Zemes vienības kadastra apzīmējums: 09000000000

5. Dati par nekustamā īpašuma piederību un nomniekiem

5.1. Informācija par nekustamā īpašuma piederību

NPK	Vārds uzvārds/ nosaukums	Personas kods/ reģistrācijas numurs	Adrese	Īpašuma tiesību statuss	Dom. Daļas	Īpašuma kadastra numurs/būves kadastra apzīmējums	Iznomātā objekta kadastra apzīmējums	Iznomātā nekustamā īpašuma kadastra numurs
1	Jānis Paraudziņš	00000000000	Galvenā iela 10B, Rīga LV-3004	Īpašnieks	1/1	01009000000	Neregistrē	Neregistrē

6. Zemes vienības pamatdati

6.1. Zemes vienība ar kadastra apzīmējumu: 09000000000

6.1.1. Adrese: Galvenā iela 10B, Rīga

6.1.2. Zemes vienības statuss: nekustamais īpašums

6.1.3. Zemes vienības platība: 0.0823ha

6.1.4. Zemes vienības platības sadalījums pa lietošanas veidiem ha:

Lauksaimniecībā izmantojamā zeme (LIZ)					Mežs	Krūmājs	Purvs	Ūdens objektu zeme			Zeme zem ēkām un pagalmiem	Zeme zem ceļiem	Pārējās zemes	LIZ meliorētās reģistrācija veikta līdz 31.12.2007)
Kopā	t. sk. Aramzeme	t. sk. Augļu dārzis	t. sk. Pļava	t. sk. Ganības				Kopā	t. sk. Zeme zem ūdeņiem	t. sk. Zeme zem zivju dīķiem				
													0.0823	

6.1.5. Zemes vienības vidējais LIZ kvalitātes novērtējums ballēs: Nav

6.1.6. Jaunaudzes platība: Nav

6.1.7. Uz zemes vienības ir reģistrētas būves ar kadastra apzīmējumu(-iem): 01000900001, 01000900001, 01000900001

6.1.8. Uz zemes vienības ir pirmsreģistrētas būves ar kadastra apzīmējumu(-iem): Nav

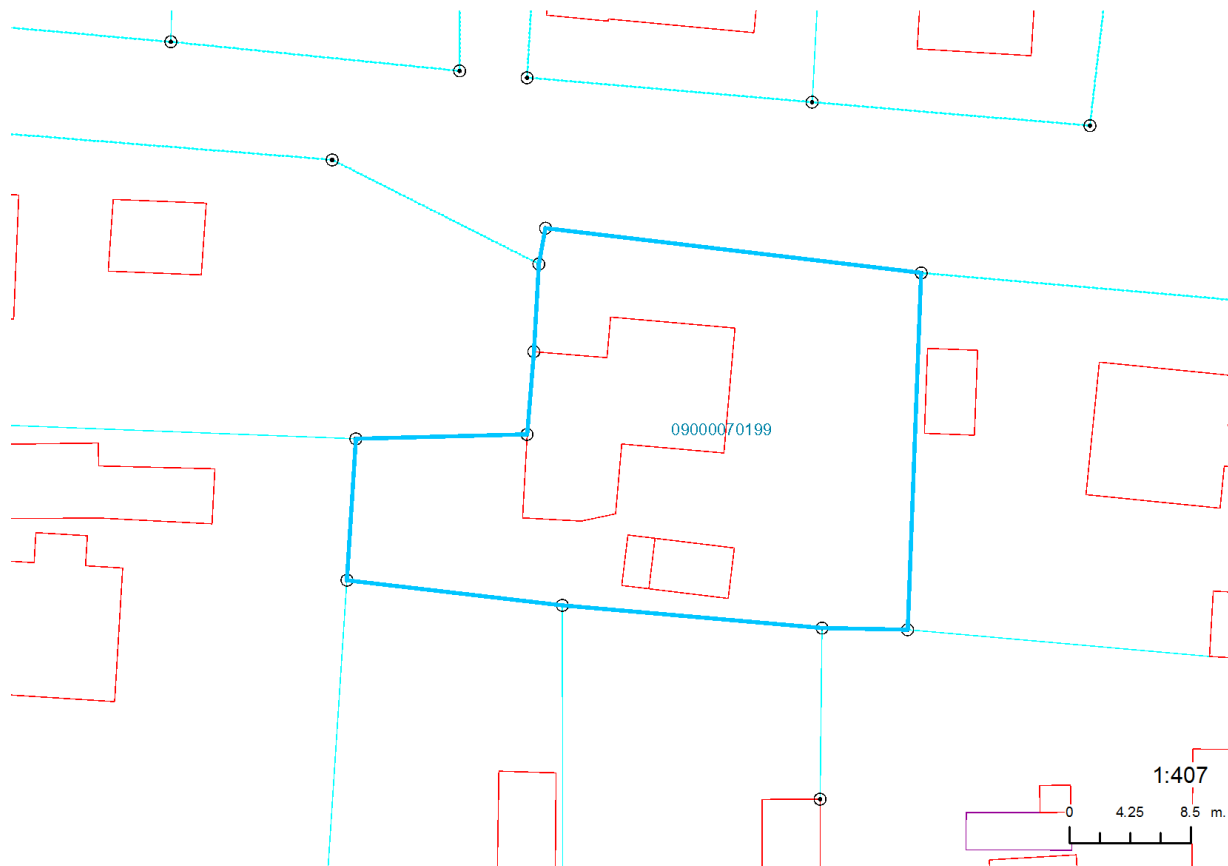
6.1.9. Veicot kadastrālo uzmērīšanu apvidū nav konstatētas būves ar kadastra

Izdrukas ID: 390001807857	Izdrukas datums: 16.07.2015	1 no 7
---------------------------	-----------------------------	--------

Skaidrojumi:

Nav – Kadastra informācijas sistēmā dati nav reģistrēti; Neregistrē – atbilstoši normatīvajiem aktiem dati netiek reģistrēti

apzīmējumu(-iem):..... Nav



7. Zemes vienības daļas pamatdati

7.1. Dati par zemes vienības daļu nav reģistrēti

8. Zemes vienības, zemes vienības daļas nekustamā īpašuma lietošanas mērķi

8.1. Zemes vienība ar kadastra apzīmējumu ... 01000900001

Nekustamā īpašuma lietošanas mērķis	NĪLM kods	Kopplatība, ha	Lauksaimniecībā izmantojamā zeme (LIZ)					Mežs	Krūmājs	Purvs	Ūdens objektu zeme			Zeme zem ēkām un pagalmiem	Zeme zem ceļiem	Pārējās zemes	LIZ meliorētās (reģistrācija veikta līdz 31.12.2007)
			Kopā	t. sk. Aram zeme	t. sk. Augļu dārzs	t. sk. Pļava	t. sk. Ganības				Kopā	t. sk. Zeme zem ūdeņiem	t. sk. Zeme zem zivju dīķiem				
	Kopā:	0.0823													0.0823		
0601 - Individuālo dzīvojamo māju apbūve	0601	0.0823													0.0823		

9. Nekustamā īpašuma objekta aprūtinājumi

9.1. Dati par nekustamā īpašuma objekta aprūtinājumu nav reģistrēti.

10. Būves pamatdati

10.1. Būves kadastra apzīmējums:..... 01000900000000

10.1.1. Adrese:.....Galvenā iela 10B, Rīga

10.1.2. Nosaukums:.....Dzīvojamā māja

10.1.3. Galvenais lietošanas veids:..... 1110 - Viena dzīvokļa mājas

10.1.4. Kopējā platība (m²):..... 334.7

10.1.5. Apbūves laukums (m²):..... 214.3

10.1.6. Virszemes stāvu skaits:..... 2

10.1.7. Pazemes stāvu skaits:..... 0

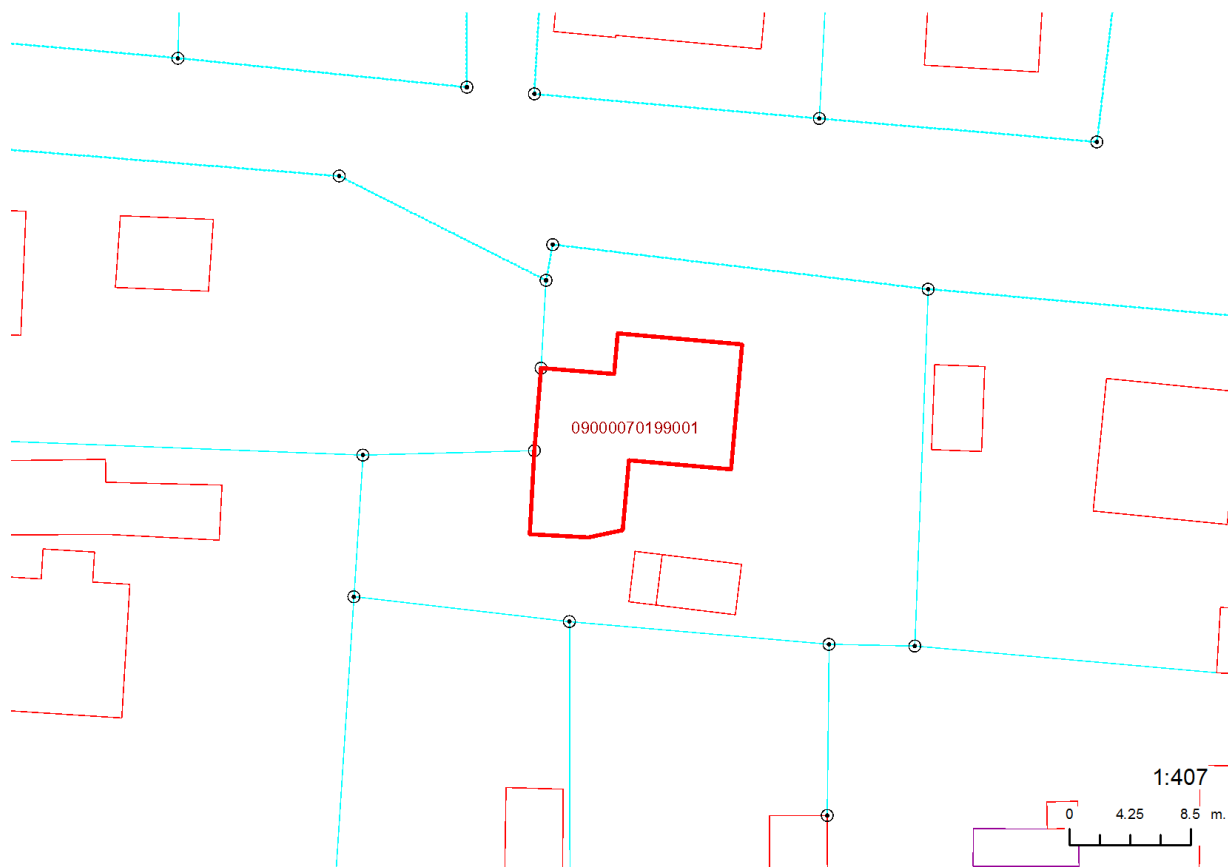
10.1.8. Ārsienu materiāls un kods:..... 28 - Vieglobetoni

Izdrukas ID: 390001807857	Izdrukas datums: 16.07.2015	2 no 7
---------------------------	-----------------------------	--------

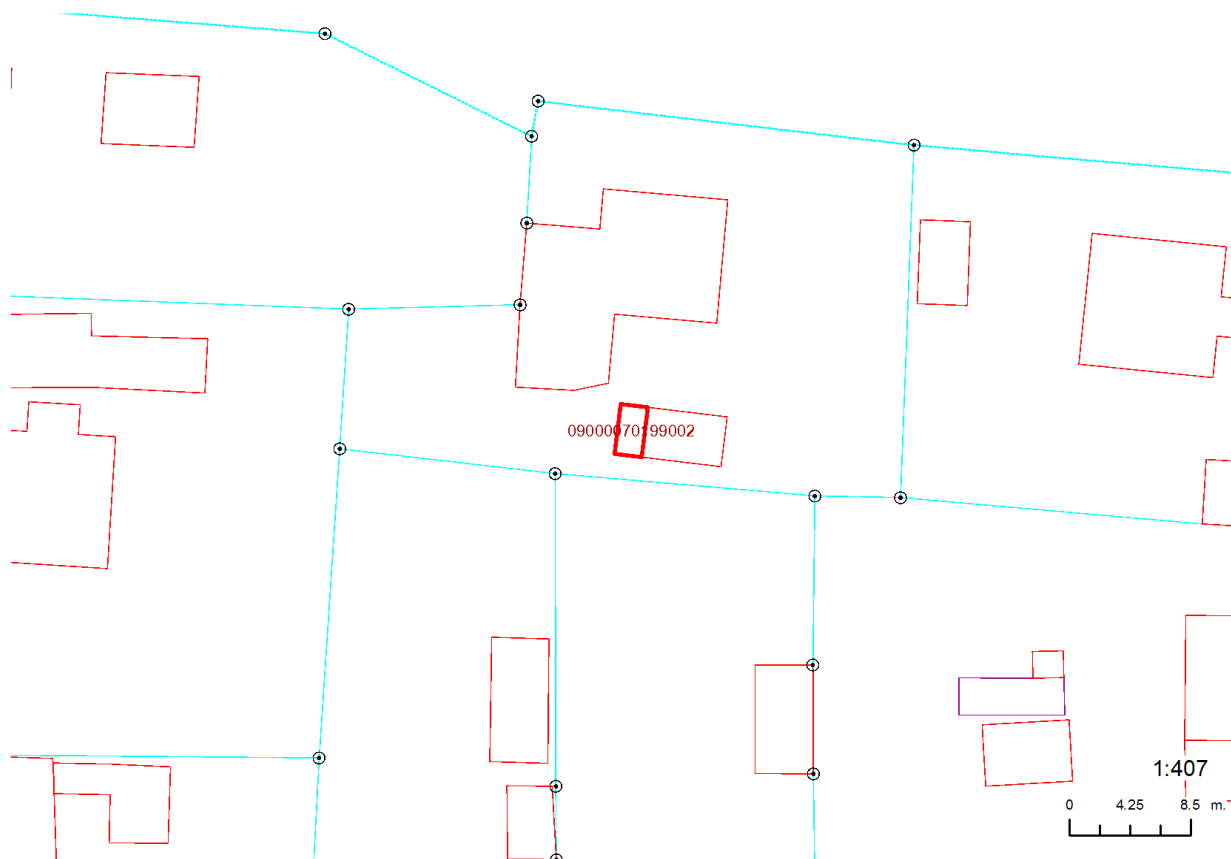
Skaidrojumi:

Nav – Kadastra informācijas sistēmā dati nav reģistrēti; Neregistrē – atbilstoši normatīvajiem aktiem dati netiek reģistrēti

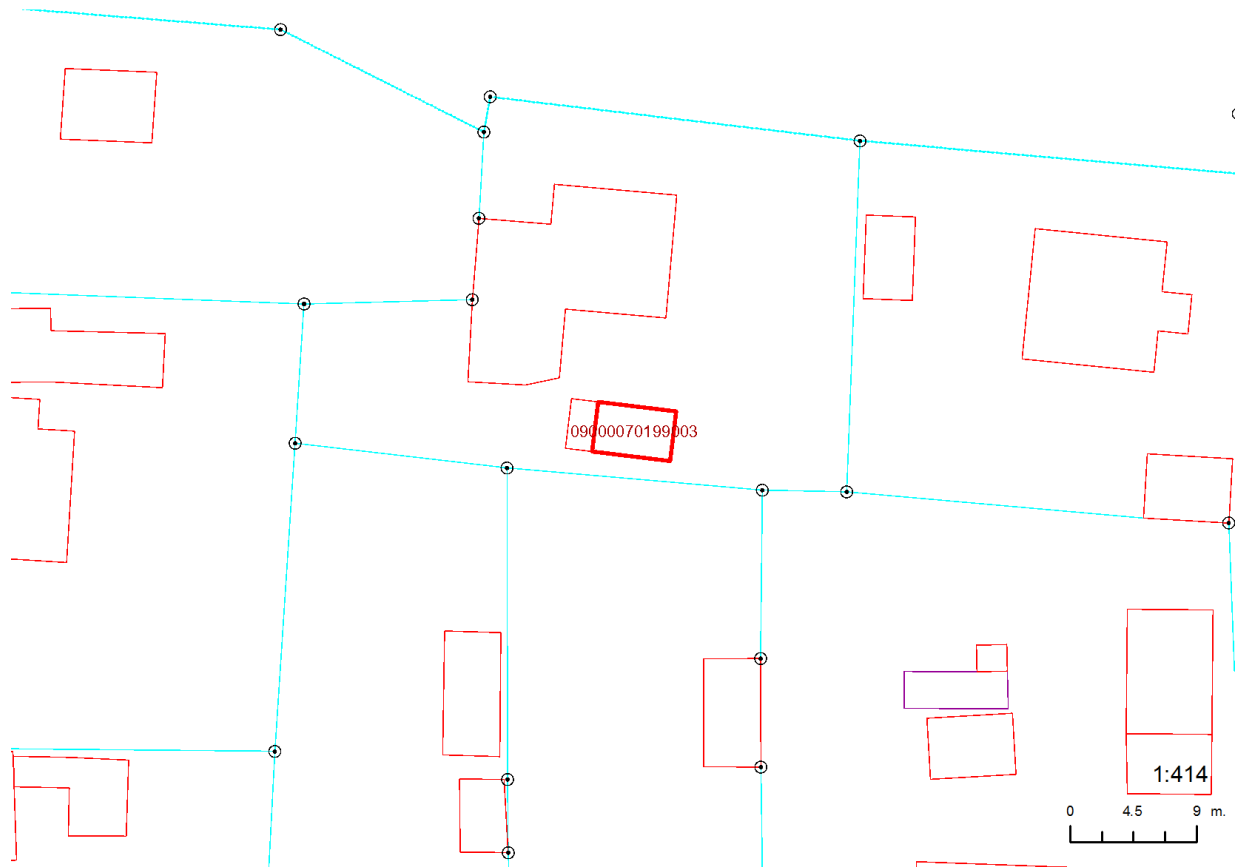
- 10.1.9. Būves telpu grupu skaits: ... 1
 10.1.10. Pirmreizējais ekspluatācijā pieņemšanas gads: ... Nav
 10.1.11. Fiziskais stāvoklis (%): ... 40
 10.1.12. Kadastrālās uzmērīšanas datums: ... 04.09.2003
 10.1.13. Būve ir pirmsreģistrēta: ... Nē
 10.1.14. Veicot kadastrālo uzmērīšanu būve apvidū nav konstatēta: ... Nē
 10.1.15. Būve atrodas vai daļēji atrodas uz zemes vienības ar kadastra apzīmējumu: ...
 01000900000000
 10.1.16. Funkcionāli saistīto ēku kadastra apzīmējumi: ... 01000900000000, 01000900000000



- 10.2. Būves kadastra apzīmējums: ... 01000900000000
 10.2.1. Adrese: ... Galvenā iela 10B, Rīga
 10.2.2. Nosaukums: ... šķūnis
 10.2.3. Galvenais lietošanas veids: ... 1274 - Citas, iepriekš neklasificētas, ēkas
 10.2.4. Kopējā platība (m²): ... 13.4
 10.2.5. Apbūves laukums (m²): ... 16.8
 10.2.6. Virszemes stāvu skaits: ... 1
 10.2.7. Pazemes stāvu skaits: ... 0
 10.2.8. Ārsienu materiāls un kods: ... 11 - Kokmateriāli
 10.2.9. Būves telpu grupu skaits: ... 1
 10.2.10. Pirmreizējais ekspluatācijā pieņemšanas gads: ... Nav
 10.2.11. Fiziskais stāvoklis (%): ... 100
 10.2.12. Kadastrālās uzmērīšanas datums: ... 04.09.2003
 10.2.13. Būve ir pirmsreģistrēta: ... Nē
 10.2.14. Veicot kadastrālo uzmērīšanu būve apvidū nav konstatēta: ... Nē
 10.2.15. Būve atrodas vai daļēji atrodas uz zemes vienības ar kadastra apzīmējumu: ...
 01000900000000
 10.2.16. Funkcionāli saistīto ēku kadastra apzīmējumi: ... 01000900000000



10.3. Būves kadastra apzīmējums:.....	01000900000000
10.3.1. Adrese:.....	Galvenā iela 10B, Rīga
10.3.2. Nosaukums:.....	Siltumnīca
10.3.3. Galvenais lietošanas veids:.....	1274 - Citas, iepriekš neklasificētas, ēkas
10.3.4. Kopējā platība (m ²):.....	24
10.3.5. Apbūves laukums (m ²):.....	27.5
10.3.6. Virszemes stāvu skaits:.....	1
10.3.7. Pazemes stāvu skaits:.....	0
10.3.8. Ārsienu materiāls un kods:.....	2914 - Cits neklasificēts materiāls
10.3.9. Būves telpu grupu skaits:.....	1
10.3.10. Pirmreizējais ekspluatācijā pieņemšanas gads:.....	Nav
10.3.11. Fiziskais stāvoklis (%):.....	100
10.3.12. Kadastrālās uzmērīšanas datums:.....	04.09.2003
10.3.13. Būve ir pirmsreģistrēta:.....	Nē
10.3.14. Veicot kadastrālo uzmērīšanu būve apvidū nav konstatēta:.....	Nē
10.3.15. Būve atrodas vai daļēji atrodas uz zemes vienības ar kadastra apzīmējumu:.....	010090000000
10.3.16. Funkcionāli saistīto ēku kadastra apzīmējumi:.....	01000900000000



11. Būves tips

11.1. Būves kadastra apzīmējums:..... 01000900000000

Tipa kods	Tipa nosaukums
11100103	Individuālās dzīvojamās mājas un vasarnīcas ar mūra vai mūra-koka ārsienām

11.2. Būves kadastra apzīmējums:..... 01000900000000

Tipa kods	Tipa nosaukums
12740203	Siltumnīcas ar kopējo platību līdz 60 m2 (ieskaitot), šķūņi un citas palīgēkas

11.3. Būves kadastra apzīmējums:..... 01000900000000

Tipa kods	Tipa nosaukums
12740203	Siltumnīcas ar kopējo platību līdz 60 m2 (ieskaitot), šķūņi un citas palīgēkas

12. Būves konstruktīvie elementi

12.1. Būves ar kadastra apzīmējumu 01000900000001 konstruktīvie elementi:

Nosaukums	Materiāls
Pamati	Dzelzsbetons
Ārsienas un karkasi	Vieglbetoni
Pārsegumi	Kokmateriāli
Jumts (segums)	Azbestcements

12.2. Būves ar kadastra apzīmējumu 01000900000002 konstruktīvie elementi:

Nosaukums	Materiāls
Pamati	Kokmateriāli
Ārsienas un karkasi	Kokmateriāli
Jumts (segums)	Elastīgie lokšņu materiāli

12.3. Būves ar kadastra apzīmējumu 01000900000003 konstruktīvie elementi:

Nosaukums	Materiāls
Pamati	Dzelzsbetons
Ārsienas un karkasi	Cits neklasificēts materiāls
Jumts (segums)	Cits neklasificēts materiāls

13. Būves apjoma rādītāji

13.1. Būves ar kadastra apzīmējumu 01000900000001 apjoma rādītāji:

Apjoma rādītāja veids	Apjoma rādītāja nosaukums	Apjoms un mērvienība	Tipa/ elementa kods	Tipa/ elementa nosaukums
Apbūves laukums	Nav	214.3 apbūves laukuma kv.m.	Nav	Nav
Kopējā platība	Nav	334.7 kv.m.	Nav	Nav
Būvtilpums	Nav	1088 kub.m.	Nav	Nav

Izdrukas ID: 390001807857	Izdrukas datums: 16.07.2015	5 no 7
---------------------------	-----------------------------	--------

Skaidrojumi:

Nav – Kadastra informācijas sistēmā dati nav reģistrēti; Neregistrē – atbilstoši normatīvajiem aktiem dati netiek reģistrēti

13.2. Būves ar kadastra apzīmējumu 01000900000002 apjoma rādītāji:

Apjoma rādītāja veids	Apjoma rādītāja nosaukums	Apjoms un mērvienība	Tipa/ elementa kods	Tipa/ elementa nosaukums
Apbūves laukums	Nav	16.8 apbūves laukuma kv.m.	Nav	Nav
Kopējā platība	Nav	13.4 kv.m.	Nav	Nav
Būvtilpums	Nav	35 kub.m.	Nav	Nav

13.3. Būves ar kadastra apzīmējumu 01000900000003 apjoma rādītāji:

Apjoma rādītāja veids	Apjoma rādītāja nosaukums	Apjoms un mērvienība	Tipa/ elementa kods	Tipa/ elementa nosaukums
Apbūves laukums	Nav	27.5 apbūves laukuma kv.m.	Nav	Nav
Kopējā platība	Nav	24 kv.m.	Nav	Nav
Būvtilpums	Nav	53 kub.m.	Nav	Nav

14. Kopējās platības sadalījums pa platību veidiem

14.1. Būve ar kadastra apzīmējumu	01000900000001
14.1.1. Kopējā platība (m ²)	334.7
14.1.1.1. Lietderīgā platība (m ²)	334.7
14.1.1.1.1. Dzīvokļu kopējā platība (m ²)	334.7
14.1.1.1.1.1. Dzīvokļu platība (m ²)	314.1
14.1.1.1.1.1.1. Dzīvojamā platība (m ²)	188
14.1.1.1.1.1.2. Dzīvokļu palīgtelpu platība (m ²)	126.1
14.1.1.1.1.2. Dzīvokļu ārtelpu platība (m ²)	20.6
14.1.1.1.2. Nedzīvojamo telpu platība (m ²)	0
14.1.1.1.2.1. Nedzīvojamo iekštelpu platība (m ²)	0
14.1.1.1.2.2. Nedzīvojamo ārtelpu platība (m ²)	0
14.1.1.2. Koplietošanas palīgtelpu platība (m ²)	0
14.1.1.2.1. Koplietošanas iekštelpu platība (m ²)	0
14.1.1.2.2. Koplietošanas ārtelpu platība (m ²)	0
14.2. Būve ar kadastra apzīmējumu	01000900000002
14.2.1. Kopējā platība (m ²)	13.4
14.2.1.1. Lietderīgā platība (m ²)	13.4
14.2.1.1.1. Dzīvokļu kopējā platība (m ²)	0
14.2.1.1.1.1. Dzīvokļu platība (m ²)	0
14.2.1.1.1.1.1. Dzīvojamā platība (m ²)	0
14.2.1.1.1.1.2. Dzīvokļu palīgtelpu platība (m ²)	0
14.2.1.1.1.2. Dzīvokļu ārtelpu platība (m ²)	0
14.2.1.1.2. Nedzīvojamo telpu platība (m ²)	13.4
14.2.1.1.2.1. Nedzīvojamo iekštelpu platība (m ²)	13.4
14.2.1.1.2.2. Nedzīvojamo ārtelpu platība (m ²)	0
14.2.1.2. Koplietošanas palīgtelpu platība (m ²)	0
14.2.1.2.1. Koplietošanas iekštelpu platība (m ²)	0
14.2.1.2.2. Koplietošanas ārtelpu platība (m ²)	0
14.3. Būve ar kadastra apzīmējumu	01000900000003
14.3.1. Kopējā platība (m ²)	24
14.3.1.1. Lietderīgā platība (m ²)	24
14.3.1.1.1. Dzīvokļu kopējā platība (m ²)	0
14.3.1.1.1.1. Dzīvokļu platība (m ²)	0
14.3.1.1.1.1.1. Dzīvojamā platība (m ²)	0
14.3.1.1.1.1.2. Dzīvokļu palīgtelpu platība (m ²)	0
14.3.1.1.1.2. Dzīvokļu ārtelpu platība (m ²)	0
14.3.1.1.2. Nedzīvojamo telpu platība (m ²)	24
14.3.1.1.2.1. Nedzīvojamo iekštelpu platība (m ²)	24
14.3.1.1.2.2. Nedzīvojamo ārtelpu platība (m ²)	0
14.3.1.2. Koplietošanas palīgtelpu platība (m ²)	0

- 14.3.1.2.1. Koplietošanas iekštelpu platība (m²)... 0
 14.3.1.2.2. Koplietošanas ārtelpu platība (m²)... 0

16. Telpu grupas pamatdati

16.1. Īpašuma sastāvā telpu grupas nav reģistrētas

17. Telpu grupas kopējās platības sadalījums pa telpu veidiem un telpu raksturojošie rādītāji

17.1. Īpašuma sastāvā telpu grupas nav reģistrētas

18. Labiekārtojumi

18.1. Būves ar kadastra apzīmējumu... 01000900000001 labiekārtojumi

Reģistrētie labiekārtojumi	Noteikšanas veids (ja ir)	Apjoms (ja ir)
Apkure. Centrālā		
Aukstā ūdens apgāde		
Citi, iepriekš neklasificēti, labiekārtojumi. Pods / pisuārs / bidē		
Citi, iepriekš neklasificēti, labiekārtojumi. Vanna / duša		
Elektroapgāde		
Kanalizācija. Nav reģistrēts sadzīves kanalizācijas veids		

18.1.1. Labiekārtojumu datums: Nav

18.2. Būves ar kadastra apzīmējumu... 01000900000002 labiekārtojumi

Labiekārtojumi nav reģistrēti

18.2.1. Labiekārtojumu datums: Nav

18.3. Būves ar kadastra apzīmējumu... 01000900000003 labiekārtojumi

Labiekārtojumi nav reģistrēti

18.3.1. Labiekārtojumu datums: Nav

19. Nomas pamatdati

19.1. Noma nav reģistrēta

20. Kadastra informācijas sistēmā uzturētās aktuālās vērtības

20.1. Nekustamā īpašuma novērtējums kadastrā: ... 64355 EUR

20.2. Nekustamā īpašuma kadastrālā vērtība: ... 64355 EUR

20.3. Nekustamā īpašuma objekta kadastrālā vērtība atbilstoši nekustamā īpašuma sastāvam:

20.3.1. Zemes vienība ar kadastra apzīmējumu... 010090000000

Kadastrālā vērtība	Vērtēšanas datums	Mežaudzes vērtība
5852 EUR	01.01.2015	Nav

20.3.2. Būve ar kadastra apzīmējumu... 01000900000001

Kadastrālā vērtība	Vērtēšanas datums	Mežaudzes vērtība
58503 EUR	01.01.2015	Nereģistrē

20.3.3. Būve ar kadastra apzīmējumu... 01000900000002

Kadastrālā vērtība	Vērtēšanas datums	Mežaudzes vērtība
0 EUR	01.01.2015	Nereģistrē

20.3.4. Būve ar kadastra apzīmējumu... 01000900000003

Kadastrālā vērtība	Vērtēšanas datums	Mežaudzes vērtība
0 EUR	01.01.2015	Nereģistrē

21. Atsavināšanas aizliegumi

21.1. Īpašumā nav reģistrēts neviens atsavināšanas aizliegums