



Valsts zemes dienests



VALSTS ZEMES DIENESTA 2017. GADA PUBLISKAIS PĀRSKATS

Rīga | 2018



SATURA RĀDĪTĀJS

PAMATINFORMĀCIJA	5
1. NEKUSTAMĀ ĪPAŠUMA VALSTS KADASTRA DARBĪBA	6
1.1. DATU REĢISTRĀCIJA UN AKTUALIZĀCIJA KADASTRĀ	6
1.2. JAUNAS ZEMES VIENĪBAS UN STATUSS KADASTRĀ.....	6
1.3. ZEMES LIETOŠANAS VEIDA “MEŽS” AKTUALIZĀCIJA	6
1.4. BŪVJU DATU AKTUALIZĀCIJA	6
2. VALSTS ADREŠU REĢISTRA DARBĪBA.....	7
2.1. ADRESĀCIJAS OBJEKTU TEKSTA UN TELPISKO DATU REĢISTRĒŠANA UN AKTUALIZĒŠANA ADREŠU REĢISTRĀ.....	7
2.2. ADREŠU REĢISTRA UZTURĒŠANA UN PILNVEIDOŠANA	8
3. APGRŪTINĀTO TERITORIJU INFORMĀCIJAS SISTĒMAS DARBĪBA	10
3.1. ATIS UZTURĒŠANA UN PILNVEIDOŠANA	10
4. INFORMĀCIJAS SISTĒMU ATTĪSTĪBA.....	10
4.1. KADASTRA INFORMĀCIJAS SISTĒMAS UZTURĒŠANA UN PILNVEIDOŠANA	10
4.2. DATU IZPLATĪŠANAS SISTĒMAS UZTURĒŠANA UN DIENESTA UZTURĒTO DATU PIEEJAMĪBAS NODROŠINĀŠANA SABIEDRĪBAI TIEŠSAISTES DATU PĀRRAIDES REŽĪMĀ	10
5. NEKUSTAMO ĪPAŠUMU KADASTRĀLĀ VĒRTĒŠANA	11
5.1. KADASTRĀLO VĒRTĪBU BĀZES “IESALDĒŠANA” LĪDZ 2020.GADAM	11
5.2. DZĪVOJAMĀS APBŪVES ZEME AR KULTŪRVĒSTURISKAJIEM APGRŪTINĀJUMIEM.....	11
5.3. SPECIĀLO VĒRTĪBU NOTEIKŠANA	11
5.4. BALTIJAS NEKUSTAMĀ ĪPAŠUMA TIRGUS PĀRSKATS.....	12
6. VALSTS POLITIKAS ĪSTENOŠANA ZEMES REFORMAS JOMĀ	13
6.1. ZEMES REFORMAS GAITA.....	13
6.2. ZEMES KONSOLIDĀCIJAS PROCESA IEVIEŠANA	13
6.3. KADASTRĀLĀS UZMĒRĪŠANAS UN ZEMES IERĪCĪBAS METODISKĀ VADĪBA.....	13
7. PAKALPOJUMU PĀRVALDĪBA	15
7.1. DATU APMAIŅA.....	15
7.2. VALSTS PĀRVALDES PAKALPOJUMI.....	17
7.3. E-PAKALPOJUMI	17
7.4. KLIENTU APKALPOŠANAS CENTRI, T.SK. DALĪBA VALSTS UN PAŠVALDĪBU VIENOTAJOS KLIENTU APKALPOŠANAS CENTROS.....	19
7.5. DALĪBA EIROPAS REĢIONĀLĀS ATTĪSTĪBAS FONDA PROJEKTOS.....	19
8. FINANŠU RESURSI UN TO IZLIETOJUMS 2017. GADĀ.....	20
9. PERSONĀLS.....	21

10. KOMUNIKĀCIJA AR SABIEDRĪBU.....	22
2018. GADĀ PLĀNOTIE PASĀKUMI.....	23

PĀRSKATĀ LIETOTIE APZĪMĒJUMI

ATIS	Apgrūtināto teritoriju informācijas sistēma
VZD, Dienests	Valsts zemes dienests
ERAF	Eiropas Rekonstrukcijas un attīstības fonds
ES	Eiropas Savienība
ĢIS	Ģeotelpiskās informācijas sistēma
Ministru kabinets, MK	Latvijas Republikas Ministru kabinets
Kadastra informācijas sistēma, Kadastrs	Nekustamā īpašuma valsts kadastra informācijas sistēma
NĪT DB	Nekustamā īpašuma tirgus datubāze
Portāls kadastrs.lv, portāls	Valsts zemes dienesta datu publicēšanas un e-pakalpojumu portāls www.kadastrs.lv
Mobilā lietotne, lietotne	Mobilā lietotne Kadastrs.lv
VAR IS, Valsts adrešu reģistrs, Adrešu reģistrs	Valsts adrešu reģistra informācijas sistēma
Zemesgrāmata	Valsts vienotā datorizētā zemesgrāmata
POS termināls	Maksājumu karšu termināls (Point of sale)
VISS	Valsts informācijas sistēmu savietotājs
VPVKAC	Valsts un pašvaldību vienotais klientu apkalpošanas centrs
WMS serviss	Standartizēta skatīšanās pakalpe (Web Map Service)

PAMATINFORMĀCIJA

VZD ir tieslietu ministra pārraudzībā esoša valsts tiešās pārvaldes iestāde, kas izveidota 1992. gadā un darbojas saskaņā ar Ministru kabineta apstiprināto nolikumu (Ministru kabineta 2011. gada 20. decembra noteikumi Nr. 971 "Valsts zemes dienesta nolikums").

VZD savas kompetences ietvaros pārzina zemes kā nacionālās bagātības un ar to saistīto objektu valsts uzskaiti un pārraudzību, lai nodrošinātu tās sekmīgu izmantošanu un aizsardzību.

Atbilstoši nolikumam VZD ir šādas funkcijas:

- nodrošināt Nekustamā īpašuma valsts kadastra darbību;
- nodrošināt Valsts adresu reģistra darbību;
- nodrošināt Apgrūtināto teritoriju informācijas sistēmas darbību;
- nodrošināt Augstas detalizācijas topogrāfiskās informācijas centrālās datubāzes darbību;
- veikt nekustamo īpašumu kadastrālo vērtēšanu;
- piedalīties valsts politikas īstenošanā zemes reformas jomā;
- veikt būvju un telpu grupu kadastrālo uzmērīšanu.

VZD juridiskā adrese: 11. novembra krastmala 31, Rīga, LV-1050.



1.1. DATU REĢISTRĀCIJA UN AKTUALIZĀCIJA KADASTRĀ

Kadastrā tiek uzkrāti teksta un telpiskie dati par Latvijas teritorijā esošajiem nekustamajiem īpašumiem, to sastāvā ietilpstošām zemes vienībām un zemes vienības daļām, būvēm, telpu grupām, kā arī to īpašniekiem, tiesiskajiem valdītājiem un lietotājiem.

Kadastrā uz 2017.gadu reģistrēti:

- nekustamie īpašumi – 1 412 862
- zemes vienības – 1 015 349
- būves – 1 462 928

1.2. JAUNAS ZEMES VIENĪBAS UN STATUSS KADASTRĀ

Pamatojoties uz Zemes pārvaldības likuma 15. un 16.pantu, Kadastrā 2017.gada aprīlī reģistrētas 30 jaunas zemes vienības 99 159,19 ha platībā. Reģistrētās zemes vienības veido akvatorija divu kilometru platumā no jūras krasta līnijas. Zemes vienību statuss “valsts īpašumā uz likuma pamata” un zemes vienībām reģistrēta atzīme “jūras piekrastes ūdeņi”. Zemes vienību tiesiskais valdītājs reģistrēts vietējā pašvaldība.

1.3. ZEMES LIETOŠANAS VEIDA “MEŽS” AKTUALIZĀCIJA

VZD un Valsts meža dienests (turpmāk – VMD) 2017.gada 31.jūlijā noslēdza starpresoru vienošanos, saskaņā ar kuru sākot ar 2017.gada 1.septembra VMD tiešsaistē, izmantojot speciāli izstrādātu programmatūru, sniedz Meža valsts reģistra datus to iekļaušanai Kadastrā par zemes lietošanas veida “mežs” platību un ar to saistīto zemes lietošanas veidu izmaiņām zemes vienībā. Līdz ar to minētā informācija vairs nav jāiesniedz īpašniekam un datu apstrāde un aktualizācija Kadastrā ir notikusi automātiski. Kopā 2017.gadā no VMD datu apmaiņas ietvaros Kadastrā saņemti un apstrādāti 4 021 paziņojums par zemes lietošanas veida “mežs” aktualizāciju. Vislielākais skaits paziņojumu ir saņemts no VMD Rīgas (751 paziņojums) un Centrālvidzemes (603 paziņojumi) virsmežniecībām.

1.4. BŪVJU DATU AKTUALIZĀCIJA

2017.gadā tika pārskatīti un sakārtoti būvju dati kopumā 3 952 objektiem. Nozīmīgākais un lielākā apjoma datu kārtības pasākums būvju datu kārtošana 2008 būvēm, kam galvenais lietošanas veida nesakrīt ar tās pašas būves vienīgās telpu grupas lietošanas veidu.

Veikta datu kārtošana attiecībā uz Kadastra informācijas sistēmā reģistrēto pilnas tehniskās inventarizācijas pasūtījumu datumu (231 objekts), ekspluatācijā uzsākšanas gadu būves līmenī (253 objekti) un pasūtījuma “atsevišķa kadastrālā darbība” piemērošanu (117 objekti).

Turpināts regulārs darbs pie šādu būvju datu pārbaudēm un, ja nepieciešamas, attiecīgu datu kārtošanas.

Atbilstoši Nekustamā īpašuma valsts kadastra likuma Pārejas noteikumu 40.punktam VZD līdz 2017.gada 1.jūlijam pieprasīja un Tiesu administrācija līdz 2017.gada 31.oktobrim sniedza tās rīcībā esošo informāciju par 2 600 ēku pirmreizējo ekspluatācijā pieņemšanas

gadu tām ēkām, kuras pirmreizēji nodotas ekspluatācijā pēc 1995.gada 13.septembra un kurām Kadastrā nav reģistrēts gads, kad ēka pieņemta ekspluatācijā.

Līdz 2017.gada beigām Kadastrā no Būvniecības informācijas sistēmas pirmsreģistrētas 21 184 būves.

FAKTI | 2017

Datu kvalitātes kontrole

Gada laikā izlases veidā ir nokontrolēti 12 531 kadastra speciālistu veiktie darbi un 5 936 būvju kadastrālās uzmērīšanas speciālistu darbi.

2. VALSTS ADREŠU REĢISTRA DARBĪBA

2.1. ADRESĀCIJAS OBJEKTU TEKSTA UN TELPISKO DATU REĢISTRĒŠANA UN AKTUALIZĒŠANA ADREŠU REĢISTRĀ

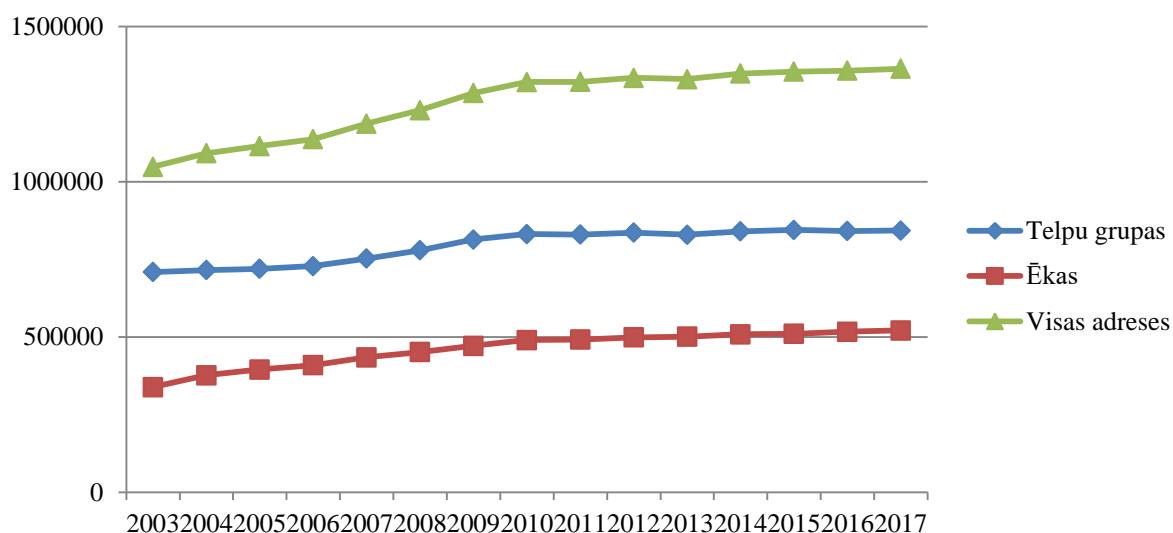
Adrešu reģistrs nodrošina elektronisku adresācijas objektu uzskaiti teksta un telpisko datu veidā un sistematizēta adrešu saraksta – Adrešu klasifikatora – uzturēšanu, kur katrai adresei piešķirts individuāls un nemainīgs adreses kods. Adrešu reģistrā tiek uzkrāta informācija par administratīvajām teritorijām, to teritoriālā dalījuma vienībām, apdzīvotajām vietām un to robežām, valsts un pašvaldību autoceļiem, ielām un to telpisko novietojumu, ēkām un to atrašanās vietu, kā arī par telpu grupām.

FAKTI | 2017

Adrešu reģistra statistika uz 2017. gada 31. Decembri

- 76 pilsētas
- 110 novadi
- 497 pagasti
- 6 319 ciemi
- 17 511 ielas
- 520 792 ēku un apbūvei paredzētu zemes vienību adreses
- 842 859 telpu grupu adreses

Datus no Adrešu reģistra automatizēti saņem pašvaldības, Zemesgrāmata, Iedzīvotāju reģistrs, Uzņēmumu reģistrs, Valsts sociālās apdrošināšanas aģentūra un cita iestādes.



Valsts adrešu reģistrā reģistrēto adresācijas objektu kopskaita izmaiņas periodā 2003.–2017. g.

2.2. ADREŠU REĢISTRA UZTURĒŠANA UN PILNVEIDOŠANA

Administratīvo teritoriju un to teritoriālā iedalījuma vienību robežu izmaiņas

2017. gadā Adrešu reģistrā, pamatojoties uz Salaspils novada domes lēmumu, grozīta Salaspils pilsētas un Salaspils pagasta robeža. Salaspils pilsētas teritorija palielinājās par 2.24 km².

Pamatojoties uz Aizkraukles novada domes lēmumu, grozīta Aizkraukles pilsētas un Aizkraukles pagasta robeža, Aizkraukles pilsētas teritorija palielinājās par 1,17 km².

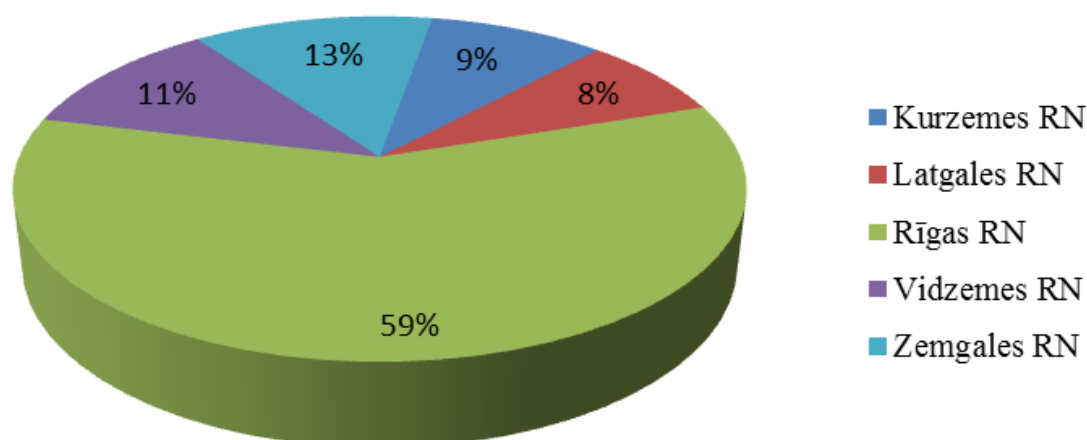
Adrešu reģistrā tiek uzkrāta informācija par ciemiem un to robežām. Ciema statusu piešķir un atceļ novada dome, pamatojoties uz vietējās pašvaldības teritorijas plānojumu, kurā ir noteikta ciema robeža, savukārt VZD atbilstoši pašvaldību teritorijas plānošanas dokumentiem attēlo Adrešu reģistrā ciemu robežas. Šobrīd Adrešu reģistrā telpiski ir attēlotas 1 437 ciemu robežas, kas sastāda 23% no kopējā Adrešu reģistrā reģistrēto ciemu skaita.

Adrešu datu kvalitātes uzlabošana

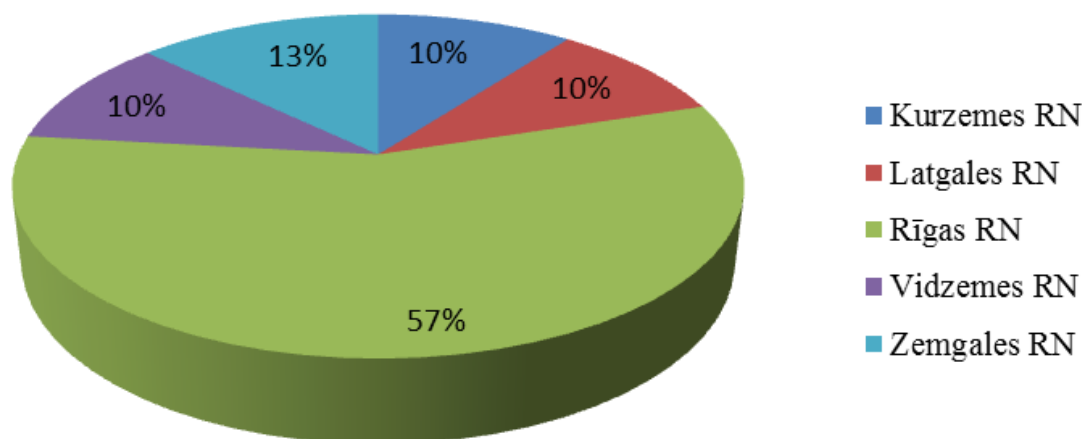
VZD sadarbībā ar pašvaldībām ir turpinājies darbu pie adrešu datu uzkrāšanas un kārtošanas. 2017.gadā Adrešu reģistrā tika reģistrētas 8 411 jaunas adreses un aktualizētas ziņas par 14 998 adresēm.

Adrešu reģistrā visvairāk no jauna reģistrētas un aktualizētas adreses Rīgas plānošanas reģionā.

2017.gadā reģistrēto objektu sadalījums pa plānošanas reģioniem



2017.gadā aktualizēto objektu sadalījums pa plānošanas reģioniem



Uz 2017.gada 31.decembri Kadastrā ir 1 325 ēkas bez adresēm, kas sastāda 0,25% no kopējā ēku adrešu skaita. Kadastrā ir reģistrētas 6 662 dzīvojamo telpu grupas, kurām nav piesaistīta adrese, kas sastāda 0,79% no kopējā telpu grupu adrešu skaita.

VZD pastāvīgi veic administratīvo teritoriju un to teritoriālā iedalījuma vienību robežu kārtošanu atbilstoši zemes vienību robežām Kadastrā, lai klientus nodrošinātu ar kvalitatīviem un precīziem administratīvo robežu datiem.

2017.gadā Rīgas pilsētas būvvalde turpināja darbu pie adrešu datu kārtošanas Rīgas pilsētā, kā rezultātā pamatojoties **uz Rīgas pilsētas būvvaldes lēmumiem, Adrešu reģistrā ir reģistrētas un mainītas adreses ap 2 247 objektiem** Brasas, Skanstes, Pētersalas-Andrejsalas, Ziepniekkalna, Purvciema un Dārzciema apkaimēs, kā arī citās Rīgas pilsētas mikrorajonu apbūves teritorijās.

3. APGRŪTINĀTO TERITORIJU INFORMĀCIJAS SISTĒMAS DARBĪBA

3.1. ATIS UZTURĒŠANA UN PILNVEIDOŠANA

ATIS ir valsts informācijas sistēma, kurā iekļauj datus par apgrūtinātajām teritorijām, objektiem un to robežām. ATIS iekļaujamo datu sniedzējs ir objekta īpašnieks vai institūcija, kas atbild par objekta datu sagatavošanu vai apgrūtinātās teritorijas izveidošanu un tās robežu datu sagatavošanu.

Viena no VZD prioritātēm 2017.gadā bija Eiropas Parlamenta un Padomes direktīvas 2014/61/ES par pasākumiem ātrdarbīgu elektronisko sakaru tīklu izvēršanas izmaksu samazināšanai datu iesniedzēju konsultēšana par datu sagatavošanu un iesniegšanu ATIS.

Lai veicinātu datu sniedzēju izpratni par ATIS sniedzamajiem datiem, norit datu sniedzēju informēšana, tā ietver gan individuālas konsultācijas ar iestādēm un uzņēmumiem, gan informatīvo materiālu sagatavošanu. 2017.gadā VZD noslēdza līgumus ar 42 iestādēm par datu nodošanu un reģistrēja 8 220 objektus. 2018.gadā plānots turpināt sadarbību ar ATIS datu sniedzējiem.

4. INFORMĀCIJAS SISTĒMU ATTĪSTĪBA

4.1. KADASTRA INFORMĀCIJAS SISTĒMAS UZTURĒŠANA UN PILNVEIDOŠANA

Atbilstoši 2016.gada 19.janvāra grozījumiem Iedzīvotāju reģistra likumā veikti pielāgojumi VZD informācijas sistēmās, tajā skaitā, Kadastra informācijas sistēmā sakarā ar personas koda jauna regulējuma stāšanos spēkā ar 2017.gada 1.jūliju.

Tika veikti pielāgojumi vērtēšanas modeļi atbilstoši Ministru kabineta 2017.gada 12.septembra noteikumiem Nr.551 "Grozījumi Ministru kabineta 2006.gada 18.aprīļa noteikumos Nr. 305 "Kadastrālās vērtēšanas noteikumi"

4.2. DATU IZPLATĪŠANAS SISTĒMAS UZTURĒŠANA UN DIENESTA UZTURĒTO DATU PIEEJAMĪBAS NODROŠINĀŠANA SABIEDRĪBAI TIEŠSAISTES DATU PĀRRAIDES REŽĪMĀ

Lai mazinātu administratīvo slogu, 2017.gadā ir uzsākts darbs pie tīmekļa pakalpes izstrādes VZD arhīva dokumentu nodošanai iestādēm, nodrošinot datu apmaiņu "sistēma-sistēma" līmenī, piemēram, Valsts vienotai datorizētai zemesgrāmatai un Būvniecības informācijas sistēmai.

Turpināta VZD Datu izplatīšanas un e-pakalpojumu portāla www.kadastrs.lv attīstība un funkcionalitātes uzlabošana – nodrošināta iespēja meklēt Adrešu reģistra datus arī pēc alternatīvajiem nosaukumiem (ja tādi ir), nodrošināta iespēja pārlūkot atzīmes “Publiskie ūdeņi” un “Koordinātu nesakrītība”.

5. NEKUSTAMO ĪPAŠUMU KADASTRĀLĀ VĒRTĒŠANA

5.1. KADASTRĀLO VĒRTĪBU BĀZES “IESALDĒŠANA” LĪDZ 2020.GADAM

2017.gadā veikti grozījumi Nekustamā īpašuma valsts kadastra likumā¹, lai, kamēr tiek pārskatīta nekustamā īpašuma nodokļa politika, nodrošinātu nemainīgas kadastrālās vērtības. Grozījumi noteica 2017.gadā spēkā esošo kadastrālo vērtību bāzi kadastrālo vērtību aprēķinam piemērot arī 2018. un 2019.gadā. 2017.gadā jau tika izmantota 2016.gada vērtību bāze. Tādējādi ar Kadastra likuma grozījumiem noteica, ka turpmāk kadastrālo vērtību bāzi Ministru kabinetā apstiprina ik pa četriem gadiem (iepriekš bija noteikts ik pa diviem).

5.2. DZĪVOJAMĀS APBŪVES ZEME AR KULTŪRVĒSTURISKAJIEM APGRŪTINĀJUMIEM

Balstoties uz grozījumiem Nekustamā īpašuma valsts kadastra likumā, tika sagatavoti grozījumi Ministru kabineta 2006.gada 18.aprīļa noteikumos Nr.305 “Kadastrālās vērtēšanas noteikumi”. Izmaiņas attiecas uz dzīvojamām īpašumiem, kuriem Kadastra informācijas sistēmā zemes vienībai reģistrēti kultūrvēsturiskie apgrūtinājumi. Grozījumi noteikumos paredz, aprēķinot kadastrālās vērtības 2018. un 2019.gadam, zemes vienībām (zemes vienības daļām), kurām kaut viens no lietošanas mērķiem ir no dzīvojamās apbūves nekustamo īpašumu grupas (Individuālo dzīvojamo māju un daudzdzīvokļu māju apbūves zeme), un ir reģistrēts kultūrvēsturiskais apgrūtinājums, piemērot koeficientu 0,7. Šādām zemes vienībām kadastrālā vērtība turpmākos divus gadus tiks samazināta par 30%.

Valstī šādas zemes vienības ir 9 203, kas sastāda 0,03% no visām dzīvojamās apbūves zemēm. Pašvaldību griezumā lielākais zemes vienību skaits ar samazinātajām vērtībām ir Jūrmalā 3 482, Rīgā 3 329, Ķekavas novadā 245, Rucavas novadā 133, Ventspilī 123 un Daugavpilī – 113. Pārējās pašvaldībās zemes vienību skaits ir mazāks par 100.

5.3. SPECIĀLO VĒRTĪBU NOTEIKŠANA

No 2016.gada 1.janvāra lauku zemēm tikai nekustamā īpašuma nodokļa vajadzībām izmanto speciālo vērtību. Arī 2017.gadā gan nekustamā īpašuma nodokļa prognozēšanai, gan nodokļa administrēšanai pašvaldībām, VZD aprēķinājis speciālās vērtības lauku zemei.

Speciālās vērtības noteiktas lauku teritoriju zemes vienībām (zemes vienību daļām), kuru platība pārsniedz 3 ha un vismaz viens no nekustamā īpašuma lietošanas mērķiem (nevis zemes lietošanas veids) ir no lietošanas mērķu grupas “Lauksaimniecības zeme 01”, “Mežsaimniecības zeme un īpaši aizsargājamās dabas teritorijas, kurās saimnieciskā darbība ir aizliegta ar normatīvo aktu 02” vai “Ūdens objektu zeme 03”. Atbilstoši likumā “Par nekustamā īpašuma nodokli” noteiktajām normām, ik gadu speciālās vērtības pieaugums nepārsniedz 10% no iepriekšējā taksācijas gada speciālās vērtības.

¹ 2017.gada 18.maija grozījumi Nekustamā īpašuma valsts kadastra likumā, Latvijas Vēstnesis, 25.05.2017., Nr.102

Statistika par zemes vienībām, kas atbilst speciālās vērtības noteikšanas kritērijiem

	2016		2017		2018	
	Zemes vienību skaits	% no kopējā lauku zemes vienību skaita 575 500	Zemes vienību skaits	% no kopējā lauku zemes vienību skaita 580 000	Zemes vienību skaits	% no kopējā lauku zemes vienību skaita 588 000
Kopā	324 000	56.3%	324 500	55.9%	325 000	55.3%
Speciālās vērtības ierobežojumu piemēros	307 000	53.3%	209 500	36.1%	126 500	21.5%
Speciālās vērtības ierobežojumu nepiemēros	17 000	3%	115 000	19.8%	198 500	33.8%

5.4. BALTIJAS NEKUSTAMĀ ĪPAŠUMA TIRGUS PĀRSKATS

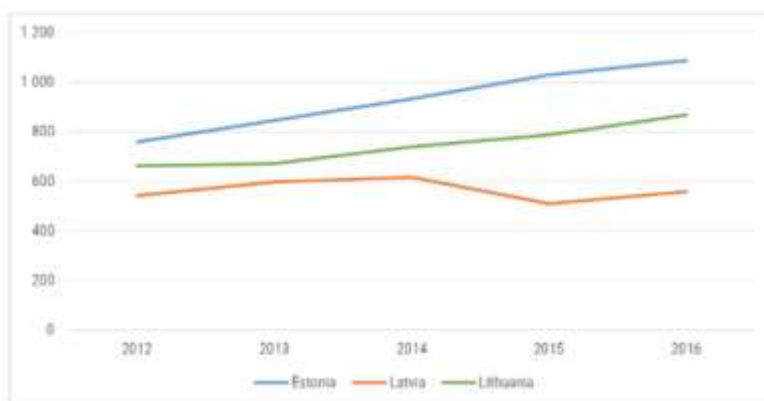
Savstarpēji sadarbojoties Igaunijas zemes dienestam, Lietuvas reģistru centram un VZD, tika veidots kopīgs pārskats par nekustamā īpašuma tirgus situāciju Baltijas valstīs 2016.gadā “Baltic Review 2016 – Real Estate Markets of Estonia, Latvia and Lithuania”².

Pārskatā sniegts Baltijas valstu galveno makroekonomisko rādītāju apkopojums. Atšķirībā no iepriekšējiem gadiem, kad katra valsts tika apskatīta atsevišķi, šajā pārskatā savstarpēji salīdzināti visu trīs valstu kopējie rādītāji.

Nekustamā īpašuma tirgus apskats veikts par laika periodu no 2012. līdz 2016.gadam, pievēršot uzmanību 2016.gada darījumiem, un analizējot atsevišķi katru nekustamā īpašuma grupu – zemes, būves, dzīvokļus. Apskatīti katrā valstī notikušie tirgus darījumi, cenu kāpumi, kritumi, vidējās cenas, kā arī salīdzināta situācija starp visām trijām valstīm. Igaunijā sīkāk analizēta situācija Tallinā, Pērnavā un Tartu, Lietuvā – Viļņā, Kauņā, Paņevēžā, Klaipēdā, Šauļos. Latvijā NĪ tirgus analizēts pa novadiem – Zemgali, Kurzemi, Vidzemi, Latgali, atsevišķos gadījumos izceļot Rīgu un Jūrmalu.



Vidējās dzīvokļu cenas (EUR/m²) Baltijas valstīs



² Pārskats pieejams: http://kadastralavertiba.lv/wp-content/uploads/2018/05/18.08.2017_final.pdf

6. VALSTS POLITIKAS ĪSTENOŠANA ZEMES REFORMAS JOMĀ

6.1. ZEMES REFORMAS GAITA

Zemes reformas pabeigšana nozīmē apstiprinājumu, ka zemes reformas uzdevumi ir pabeigti un Kadastra dati par piešķirtās un zemesgrāmatā neierakstītās zemes platībām un lietošanas tiesībām ir sakārtoti atbilstoši to pamatojošiem dokumentiem. Pēc apstiprinājuma saņemšanas no pašvaldībām VZD gatavo Ministru kabineta rīkojuma projektu, kuru Tieslietu ministrija iesniedz Ministru kabinetā. Lēmumu par zemes reformas pabeigšanu pieņem Ministru kabinets.

FAKTI | 2017

- *Līdz 2017.gada 31.decembrim no 119 pašvaldībām zemes reforma bija pabeigta (t.i., pieņemts Ministru kabineta rīkojums) 109 jeb 92% pašvaldību.*
- *Lēmums par zemes reformas pabeigšanu nebija pieņemts 4 jeb 3% pašvaldību.*
- *Lēmums par zemes reformas pabeigšanu bija pieņemts daļēji 6 jeb 5% pašvaldību – t.i., pieņemts par lauku apvidiem, bet ne par pilsētu vai otrādāk.*

6.2. ZEMES KONSOLIDĀCIJAS PROCESA IEVIEŠANA

Zemes konsolidācija ir pasākumu kopums, kura ietvaros tiek veikta kompleksa zemes robežu pārkārtošana, lai veidotu racionālu saimniecību struktūru un zemes gabalu platību, veicinātu lauku infrastruktūras un lauku attīstību, kā arī vides aizsardzību.

Zemes konsolidācijas sekmīgai ieviešanai un realizācijai svarīgi ir noteikt sabiedrībai saprotamus un pieņemamus veicamos pasākumus un savlaicīgi identificēt zemes konsolidācijas īstenošanas iespējamus riskus. Minētā nodrošināšanai, VZD ir izstrādājis konceptuālā ziņojuma projektu “Zemes konsolidācijas ieviešana Latvijā”. Tajā ietverts apraksts par zemes konsolidācijā paredzamajiem veicamajiem pasākumiem un identificēti ar to realizāciju saistītie normatīvie akti, kā arī paredzētas attiecīgajos normatīvajos aktos papildus nosakāmās tiesību normas.

Ievērojot to, zemes konsolidācijas ieviešanai, bez attiecīgu grozījumu izdarīšanas vairākos spēkā esošajos normatīvajos aktos, pastāv būtiski šķēršļi, VZD izstrādāja grozījumus Zemes pārvaldības likumā, paredzot ka zemes konsolidācija uzsākama sākot no 2020. gada 1. janvāra.

6.3. KADASTRĀLĀS UZMĒRĪŠANAS UN ZEMES IERĪCĪBAS METODISKĀ VADĪBA

Zemes kadastrālā uzmērīšana par valsts budžeta līdzekļiem

VZD organizē zemes kadastrālo uzmērīšanu par valsts budžeta līdzekļiem, uztur sarakstu zemes kadastrālajai uzmērīšanai un izslēgto zemes vienību sarakstu, kā arī pieņem lēmumus par zemes vienību iekļaušanu vai izslēgšanu no saraksta saskaņā ar Ministru kabineta 2012. gada 17. janvāra noteikumiem Nr.60 „Kārtība, kādā veic zemes kadastrālo uzmērīšanu par valsts budžeta līdzekļiem”.

Sarakstā 2017. gada janvārī bija iekļautas 4 915 zemes vienības, 2018.gada janvārī 4 762 zemes vienības, kas sadalītas pa rajoniem atbilstoši teritoriālajam iedalījumam uz 2009.gada 2. janvāri. 2017.gadā zemes vienību skaits sarakstā samazinājies par 165 zemes vienībām jeb 3,2 %, kas ir par 0,9 % vairāk nekā 2016.gadā.

Kopumā 2017. gadā kadastrālās uzmērīšanas darbi tika pabeigti 73 jeb 1,49 % sarakstā iekļauto zemes vienību, kas ir par 0,29 % vairāk nekā 2016. gadā.

FAKTI | 2017

- *Pieņemts 61 lēmums par 94 zemes vienību izslēgšanu no saraksta.*
- *Pieņemti 4 lēmumi par atteikumu iekļaut sarakstā 6 zemes vienības.*
- *Pieņemti 2 lēmumi par 2 zemes vienību iekļaušanu sarakstā.*
- *Uzmērītas 73 zemes vienības*

NORMATĪVIE AKTI, KURI PIENĒMTI 2017.GADĀ, TAI SKAITĀ GROZĪJUMI

18.05.2017.likums “Grozījumi Nekustamā īpašuma valsts kadastra likumā”

Ministru kabineta 2017.gada 12.septembra noteikumi Nr.551 “Grozījumi Ministru kabineta 2006.gada 18.aprīļa noteikumos Nr.305 “Kadastrālās vērtēšanas noteikumi””

Ministru kabineta 2017.gada 12.septembra noteikumi Nr.552 “Grozījumi Ministru kabineta 2014.gada 23.decembra noteikumos Nr.838 “Noteikumi par kadastrālo vērtību bāzi 2016. un 2017. gadam””

Grozījumi likumā tika pieņemti, lai saistībā ar nodokļu politikas pārskatīšanu 2016.–2017.gadā piemērotās kadastrālās vērtības attiecinātu arī uz turpmākajiem 2018. un 2019. gadu un laika periodā līdz 2020.gadam. Vienlaikus likumā tika noteikts, ka attiecībā uz kadastrālo vērtību iesaldēšanu ir paredzēti izņēmumi uz atsevišķām kadastrālo vērtību zonām, atsevišķiem ēku tipiem, atsevišķām jaunajām ēkām, kā arī attiecībā uz telpu grupu lietošanas veidu un apgrūtinājumu piemērošanu. Papildus likumā tika paredzēta kadastrālās vērtēšanas metodikas pilnveidošana nākotnē.

Lai 2016.–2017. gadā spēkā esošā kadastrālo vērtību bāzi piemērotu arī 2018. un 2019.gada kadastrālo vērtību aprēķinam, tika izdarīti grozījumi Ministru kabineta 2014.gada 23.decembra noteikumos Nr.838 “Noteikumi par kadastrālo vērtību bāzi 2016. un 2017.gadam” (Ministru kabineta 2014.gada 23.decembra noteikumiem Nr.838 mainīts nosaukums uz “Noteikumi par kadastrālo vērtību bāzi 2016., 2017., 2018. un 2019.gadam”).

Lai noteiktu likumā minētos izņēmumus un novērstu konstatētos individuālos trūkumus spēkā esošās kadastrālo vērtību bāzes regulējumā, tika izdarīti grozījumi Ministru kabineta 2006. gada 18. aprīļa noteikumos Nr. 305 “Kadastrālās vērtēšanas noteikumi”.

Ministru kabineta 2017.gada 27.jūnija noteikumi Nr.379 “Grozījumi Ministru kabineta 2012.gada 24.aprīļa noteikumos Nr.281 “Augstas detalizācijas topogrāfiskās informācijas un tās centrālās datubāzes noteikumi”. Noteikumos tika izdarīti tehniski grozījumi – atsevišķiem augstas detalizācijas topogrāfiskās informācijas objektiem tika mainīti kodi – novērstas regulējuma nepilnības.

Ministru kabineta 2017.gada 5.septembra noteikumi Nr.531 "Grozījums Ministru kabineta 2008.gada 7.jūlija noteikumos Nr.522 "Zemes robežu strīdu komisijas darbības kārtība".

Ministru kabineta 2017.gada 5.septembra noteikumi Nr.532 "Grozījumi Ministru kabineta 2012.gada 17.janvāra noteikumos Nr.60 "Kārtība, kādā veic zemes kadastrālo uzmērīšanu par valsts budžeta līdzekļiem".

Ministru kabineta 2017.gada 5.septembra noteikumi Nr.533 "Grozījumi Ministru kabineta 2012.gada 10.janvāra noteikumos Nr.48 "Būvju kadastrālās uzmērīšanas noteikumi". Grozījumi noteikumos tika izstrādāti, lai nodrošinātu iespēju saziņai starp iestādi un privātpersonu izmantot oficiālo elektronisko adresi.

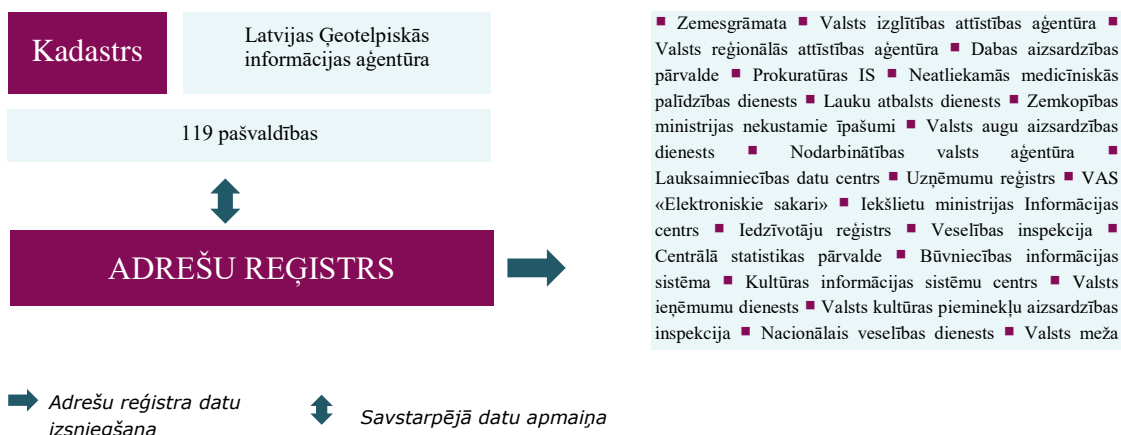
20.12.2017. likums "Grozījumi Zemes pārvaldības likumā". Ar grozījumiem likumā par diviem gadiem pagarināts zemes konsolidācijas procesa uzsākšanas termiņš, nosakot, ka normas attiecībā uz zemes konsolidāciju stājas spēkā sākot ar 2020.gada 1.janvāri.

7. PAKALPOJUMU PĀRVALDĪBA

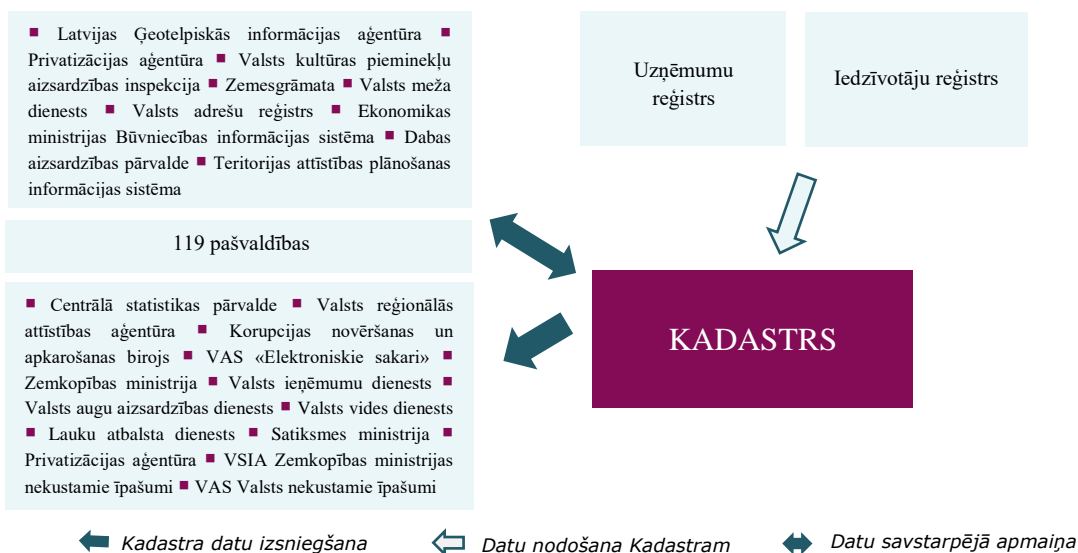
7.1. DATU APMAIŅA

Lai nodrošinātu Kadastra un Adrešu reģistra darbību, kā arī nodrošinātu VZD noteikto funkciju un uzdevumu izpildi, VZD no iestādēm, t.sk. pašvaldībām, saņem informāciju. Tāpat VZD arī citām iestādēm, t.sk. pašvaldībām, sniedz tām noteikto funkciju un uzdevumu veikšanai nepieciešamo informāciju no VZD uzturētajām informācijas sistēmām.

Valsts adrešu reģistra datu apmaiņa



Kadastra datu apmaiņa



2017.gadā starpiestāžu sadarbības ietvaros, VZD:

- Izglītības valsts kvalitātes dienestam, Drošības policijai, Valsts ugunsdzēsības un glābšanas dienestam un Finanšu ministrijai nodrošinājis iespēju pārlikt Kadastra teksta datus, izmantojot Valsts reģionālās attīstības aģentūras pārziņā esošajā Valsts informācijas sistēmu savietotajā (VISS) pieejamo Dienesta e-pakalpojumu “Nekustamā īpašuma valsts kadastra informācijas sistēmas teksta valsts un pašvaldību iestādēm”;
- Zemkopības ministrijai nodrošinājis piekļuvi Kadastra un Adrešu reģistra datiem;
- Valsts izglītības attīstības aģentūrai nodrošinājis piekļuvi Adrešu reģistra datiem;
- “Valsts reģionālās attīstības aģentūrai nodrošinājis iespēju Adrešu reģistra datus izmantot VISS koplietošanas komponentē “Adrešu meklēšanas kontrole”, kas nodrošina adreses meklēšanu un Adrešu reģistra datu attēlošanu, ļaujot adreses norādīšanā (piemēram, pieteikumu aizpildīšanā) izmantot strukturētas adreses. 2017.gadā jau 4 iestādes uzsākušas izmantot Adrešu reģistra datus savos e-pakalpojumos un informācijas sistēmās, izmantojot minēto koplietošanas komponenti.

Kadastra un Adrešu reģistra datus izmanto arī citas iestādes portālā www.latvija.lv pieejamajos e-pakalpojumos:

- “Manā īpašumā deklarētās personas” (Pilsonības un migrācijas lietu pārvalde);
- „Dzīvesvietas deklarācijas iesniegšana” (Pilsonības un migrācijas lietu pārvalde);
- “Elektroniskā pieteikšanās studijām pamatstudiju programmās” (Rīgas Tehniskā universitāte).

7.2. VALSTS PĀRVALDES PAKALPOJUMI

VZD sniedz 83 valsts pārvaldes pakalpojumus, kas iedalās šādās grupās:

- būvju un telpu grupu teksta un telpisko datu iegūšana reģistrācijai un aktualizācijai Kadastrā (būvju un telpu grupu kadastrālā uzmērīšana);
- datu reģistrācija un aktualizācija Kadastrā;
- informācijas izsniegšana;
- kadastrālā vērtēšana;
- lēmumu pieņemšana, atzinumu sniegšana un apliecinājumu sagatavošana.

VZD sniegto pakalpojumu apraksti pieejami portāla www.latvija.lv Publisko pakalpojumu katalogā un VZD tīmekļvietnē www.vzd.gov.lv.

2017.gadā VZD pakalpojumus sniedzis 120 785 reizes (neieskaitot e-pakalpojumus), no kuriem:

- 47 836 pakalpojumi sniegti bezmaksas;
- 72 949 pakalpojumi sniegti par maksu;

Populārākie pakalpojumi 2017.gadā (neieskaitot e-pakalpojumus):

Nr.p.k.	Pakalpojuma nosaukums	Skaitis
1	Arhīva dokumentu sagatavošana un izsniegšana	14 536
2	Būvju un telpu grupu kadastrālā uzmērīšana	10 490
3	Jauna nekustamā īpašuma reģistrācija	9 672
4	Datu aktualizācija no zemes kadastrālās uzmērīšanas dokumentiem	6 074
5	Adreses aktualizācija Kadastrā un Adrešu reģistrā	5 979

7.3. E-PAKALPOJUMI

Portālā www.latvija.lv pieejami šādi VZD e-pakalpojumi:

- „*Mani dati Kadastrā*”, kas ļauj jebkurai personai bez maksas saņemt aktuālos Kadastra datus par visiem saviem nekustamajiem īpašumiem un būvēm, kas neietilpst nekustamā īpašuma sastāvā. Pakalpojums pieejams arī portālā kadastrs.lv, mobilajā aplikācijā Kadastrs.lv, www.epakalpojumi.lv un www.lursoft.lv);
- “*Valsts zemes dienestā reģistrēto pasūtījumu statusu izsekošana un jaunu pasūtījumu noformēšana*”, kas ļauj ikvienam interesentam bez maksas sekot līdzi savu VZD reģistrēto pasūtījumu izpildes statusiem un pasūtījumu plānotajiem izpildes termiņiem;
- “*Valsts zemes dienesta tematisko karšu pārlūkošana*”, kas ļauj ikvienam interesentam bez maksas pārlūkot VZD veidotās tematiskās kartes. 2017.gadā portālā kadastrs.lv pieejamas šādas tematiskās kartes:
 - “Būves pēc nolietojuma”,

- “Lauksaimniecībā izmantojamās zemes vidējais kvalitatīvais novērtējums”
- “Nekustamā īpašuma lietošanas mērķu karte”;
- “*Valsts zemes dienesta ģeotelpisko datu pārlūkošana bez līgumsaistībām*”, kas ļauj ikvienam interesantam portālā kadastrs.lv papildus esošajiem bezmaksas telpiskajiem datiem pārlūkot tādus telpiskos datus kā, piemēram, augstas detalizācijas topogrāfiskā informācija, Kadastra telpiskie dati pilnā apjomā un citi VZD rīcībā esošie telpiskie dati (maksas pakalpojums);
- “*Datu atlase un izvade par konkrētiem objektiem vai apgabaliem pēc definētiem parametriem*”, kas ļauj ikvienam interesentam pēc iepriekš noteiktiem parametriem atlasīt kadastra objektus kādā noteiktā administratīvā vienībā, apgabalā vai, ja tāds nav noteikts – visā Latvijas teritorijā (maksas pakalpojums).

Portālā www.geolatvija.lv pieejami Dienesta ģeoproducti:

- augstas detalizācijas topogrāfiskās informācijas karšu lapu sadalījums *.dgn formātā (bezmaksas);
- spēkā esošie vērtību zonējumi (bezmaksas);
- augstas detalizācijas topogrāfiskās informācijas WMS serviss;
- kadastra kartes un administratīvo WMS serviss;
- kadastrālo vērtību bāzes zonējumu WMS serviss;
- Valsts adrešu reģistra un administratīvo robežu WMS serviss;

Portālā www.kadastrs.lv nodrošināta iespēja saņemt šādus e-pakalpojumus:

- bez maksas pārlūkot noteiktu vispārpieejamu informāciju;
- pārlūkot Dienesta uzturēto informācijas sistēmu datus (maksas pakalpojumi);
- veidot datu atlases (maksas pakalpojumi);
- pārlūkot tematiskās kartes (bezmaksas pakalpojumi);
- pieprasīt dažādu Kadastra teksta datu bloku kombināciju saturošu izdruku lejupielādi vai pasūtīt to sagatavošanu papīra formā (maksas pakalpojums);
- lejupielādēt Dienesta digitālo dokumentu krātuvē esošos dokumentus vai pasūtīt Dienesta arhīva dokumentu digitalizāciju (maksas pakalpojums);
- lejupielādēt Kadastra telpiskos datus vektordatu formā (maksas pakalpojums);
- pieteikties juridiskas personas portāla kadastrs.lv konta izveidei;
- pasūtīt Kadastra informācijas sistēmā reģistrētu būvju stāvplānu un telpu grupu plānu izsniegšanu digitālā veidā vektordatu formā;
- pieteikt Kadastra datu aktualizāciju vai zemes vienības daļu reģistrāciju, pievienojot datu aktualizāciju vai reģistrāciju pamatojošus dokumentus (maksas pakalpojums).

Portālā kadastrs.lv e-pakalpojumu izmantošanas statistika

Pakalpojums	Izmantošanas reizes	
	2016. gadā	2017. gadā
“Mani dati kadastrā”	1 141	1 671
Ģeotelpisko datu vienas stundas pārlūkošana (bez līgumsaistībām)	405	430
Detalizētu Kadastra teksta datu pārlūkošana (bez līgumsaistībām)	16 823	17 393
“Vēsturiskā kadastrālā vērtība”	455	535
“Datu atlasu veidošana”	299	109
“Tematiskā karte”	1 014	1 072
“Tipveida informācija”	341	277
“Arhīva pakalpojumi”	4 119	9 516
“Ģeotelpisko datu lejupielāde” (zemes vienības)	1 673	1 383
“Pieteikties juridiskās personas kadastrs.lv konta izveidei”	140	173
“Būvju stāvplānu un telpu grupas plānu pieprasīšana”	172	156

2017. gadā salīdzinājumā ar iepriekšējo gadu portāla kadastrs.lv unikālo lietotāju skaits pieaudzis par 30%.

7.4. KLIENTU APKALPOŠANAS CENTRI, T.SK. DALĪBA VALSTS UN PAŠVALDĪBU VIENOTAJOS KLIENTU APKALPOŠANAS CENTROS

VZD pakalpojumus iespējams saņemt 28 klientu apkalpošanas vietās:

- 23 Dienesta klientu apkalpošanas centros;
- 5 reģionālās nozīmes valsts un pašvaldību vienotajos klientu apkalpošanas centros (VPVKAC) Aizkrauklē, Balvos, Smiltēnē, Tukumā, Valkā. 2017. gadā VZD uzsāka pakalpojumu sniegšanu VPVKAC Valkā un Aizkrauklē;

Informācija par VZD pakalpojumiem un atbalsts e-pakalpojumu saņemšanā nodrošināts arī 72 VPVKAC.

7.5. DALĪBA EIROPAS REĢIONĀLĀS ATTĪSTĪBAS FONDA PROJEKTOS

VZD kā sadarbības partneris uzsācis dalību šādos Eiropas reģionālās attīstības fonda projektos:

Valsts reģionālās attīstības aģentūras īstenotajā projektā “**Teritorijas attīstības plānošanas un informācijas sistēmas attīstība**”.

- **Projekta mērķis** – teritorijas plānošanas, nekustamo īpašumu pārvaldības un būvniecības datu plūsmas attīstīšana un integrētas datu vides veidošana.
- **Projekta īstenošanas periods** - no 2017.gada 27.novembra līdz 2020.gada 26.novembrim (36 mēneši).

Būvniecības valsts kontroles biroja īstenotajā projektā “**Būvniecības procesu un informācijas sistēmas attīstība (1.kārta)**”.

- **Projekta mērķis** – nodrošināt iedzīvotāju vajadzībām atbilstošu pakalpojumu izveidi un sniegšanu, lai samazinātu administratīvo slogu, uzlabotu pakalpojumu pieejamību, veicinātu valsts pārvaldes efektivitāti un caurskatāmību.
- **Projekta īstenošanas periods** – no 2017.gada 30.novembra līdz 2020.gada 29.augustam (33 mēneši).

Valsts reģionālās attīstības aģentūras īstenotajā projektā “Vienotā datu telpa”.

- **Projekta mērķis** – informācijas apmaiņas un sadarbības uzlabošana valsts pārvaldē, kā arī publisko un atkalizmantojamo datu pieejamības nodrošināšana, tādējādi veicinot programmas „Izaugsme un nodarbinātība” 2.2.1. specifiskā atbalsta mērķa „Nodrošināt publisko datu atkalizmantošanas pieaugumu un efektīvu publiskās pārvaldes un privātā sektora mijiedarbību” mērķu sasniegšanu.
- **Projekta īstenošanas periods** – no 2017.gada 9.novembra līdz 2020.gada 8.novembrim (36 mēneši).

8. FINANŠU RESURSI UN TO IZLIETOJUMS 2017. GADĀ

Pārskats par vzd kopējo budžetu (euro)

Nr.	Finansiālie rādītāji	2015. gada	2016. gada	2017. gadā	
		Faktiskā izpilde	Faktiskā izpilde	Apstiprināts plāns	Faktiskā izpilde
		(euro)	(euro)	(euro)	(euro)
1.	Finanšu resursi izdevumu segšanai (kopā)	12 864 069	13 235 671	13 576 187	13 774 748
1.1.	Dotācijas	5 635 245	4 974 870	5 293 960	5 292 475
1.2.	Maksas pakalpojumi un citi pašu ieņēmumi	7 228 824	8 253 953	8 277 727	8 478 448
1.3.	Ārvalstu finanšu palīdzība	-	6 848	4 500	3 825
1.4.	Ziedojumi un dāvinājumi	-	-		
2.	Izdevumi (kopā)	13 020 340	12 864 487	14 115 171	13 152 372
2.1.	Uzturēšanas izdevumi (kopā)	11 950 300	12 557 701	13 872 472	12 960 321
2.1.1.	Kārtējie izdevumi	11 942 651	12 548 304	13 862 820	12 952 153
2.1.2.	Procentu izdevumi	-	-		
2.1.3.	Subsīdijas, dotācijas un sociālie pabalsti	422	1 745	2 000	520
2.1.4.	Kārtējie maksājumi Eiropas Kopienas budžetā un starptautiskā sadarbība	7 226	7 652	7 652	7 648
2.1.5.	Uzturēšanas izdevumu transferti	-	-		
2.2.	Izdevumi kapitālieguldījumiem	1 070 040	306 785	242 699	192 051

Pārskats par vzd pamatbudžeta programmas 07.00.00 “nekustamā īpašuma tiesību politikas īstenošana” izpildi (euro)

Nr.	Finansiālie rādītāji	2015. gada	2016. gada	2017. gadā	
		Faktiskā izpilde	Faktiskā izpilde	Apstiprināts plāns	Faktiskā izpilde
		(euro)	(euro)	(euro)	(euro)
1.	Finanšu resursi izdevumu segšanai (kopā)	12 015 831	13 220 454	13 568 687	13 767 923
1.1.	Dotācijas	4 787 007	4 966 501	5 290 960	5 289 475
1.2.	Maksas pakalpojumi un citi pašu ieņēmumi	7 228 824	8 253 953	8 277 727	8 478 448
1.3.	Ārvalstu finanšu palīdzība	-	-		
1.4.	Ziedojumi un dāvinājumi	-	-		
2.	Izdevumi (kopā)	12 172 101	12 849 270	14 107 671	13 145 547
2.1.	Uzturēšanas izdevumi (kopā)	11 904 398	12 542 485	13 864 972	12 953 496
2.1.1.	Kārtējie izdevumi	11 896 750	12 533 088	13 855 320	12 945 328
2.1.2.	Procentu izdevumi	-	-		
2.1.3.	Subsīdijas, dotācijas un sociālie pabalsti	422	1 745	2 000	520
2.1.4.	Kārtējie maksājumi Eiropas Kopienas budžetā un starptautiskā sadarbība	7 226	7 652	7 652	7 648
2.1.5.	Uzturēšanas izdevumu transferti	-	-		
2.2.	Izdevumi kapitālieguldījumiem	267 703	306 785	242 699	192 051

PĀRSKATS PAR VZD APAKŠPROGRAMMAS 73.07.00 “PĀRĒJĀS ĀRVALSTU FINANŠU PALĪDZĪBAS LĪDZFINANSĒTIE PROJEKTI (2014-2020)” IZPILDI (EURO)

Nr.	Finansiālie rādītāji	2015. gada	2016. gada	2017. gadā	
		Faktiskā izpilde	Faktiskā izpilde	Apstiprināts plāns	Faktiskā izpilde
		(euro)	(euro)	(euro)	(euro)
1.	Finanšu resursi izdevumu segšanai (kopā)	-	-	7 500	6 825
1.1.	Dotācijas	-	-	3 000	3 000
1.2.	Maksas pakalpojumi un citi pašu ieņēmumi	-	-		
1.3.	Ārvalstu finanšu palīdzība	-	-	4 500	3 825
2.	Izdevumi (kopā)	-	-	7 500	6 825
2.1.	Uzturēšanas izdevumi (kopā)	-	-	7 500	6 825
2.1.1.	Kārtējie izdevumi	-	-	7 500	6 825
2.2.	Izdevumi kapitālieguldījumiem	-	-	-	-

9. PERSONĀLS

PERSONĀLA INFORMĀCIJA PAR 2017. GADU:

Mainība: 53 pieņemti, 94 atbrīvoti.

Dzimums: 555 sievietes, 147 vīrieši.

Amata vietu skaits: Plānotas 828 amata vietas.

Faktiskais vidējais darbinieku skaits: 653 darbinieki.

Faktiskais vidējais ierēdņu skaits: 68 ierēdņi.

Iegūtā izglītība 2017. gadā:

- Bakalaura izglītību ieguvuši 7 nodarbinātie;
- Maģistra izglītību ieguvis 1 nodarbinātais.

Nodarbināto personu skaits dažādās vecuma grupās:

Līdz 25 gadiem	10
Līdz 30 gadiem	53
Līdz 40 gadiem	168
Līdz 50 gadiem	176
Līdz 60 gadiem	183
Līdz 70 gadiem	100
Pēc 70 gadiem	12

10. KOMUNIKĀCIJA AR SABIEDRĪBU

- Sadarbībā ar Rēzeknes Tehnoloģiju akadēmiju (RTA) VZD veica izpēti par iespējām izmantot aerolāzerskenēšanas datus būvju telpisko datu precizēšanai. Pētījumā ar RTA izstrādātu mākslīgā intelekta programmatūru apstrādāti Latvijas Ģeotelpiskās informācijas aģentūras sniegtie aerolāzerskenēšanas dati un iegūts precīzs būvju novietojums apvidū. RTA izstrādātā tehnoloģija turpmāk VZD dos iespēju precizēt būvju kontūras Kadastra kartē.
- 2017. gada 23. martā un 14. decembrī VZD organizēja kārtējās Mērniecības konsultatīvās padomes sēdes, kurās nozares pārstāvji diskutēja par mērniecības nozares attīstībai būtiskiem jautājumiem.

Sadarbība ar augstākās izglītības iestādēm

Piekto gadu pēc kārtas VZD organizēja konkursu „Augstākās izglītības iestāžu studiju noslēguma labākie darbi” ar mērķi sekmēt studiju procesa kvalitātes paaugstināšanu un studentu zinātnisko izaugsmi, atbalstīt viņu sasniegumus pētniecības jomā un zinātnisko pētījumu pārnesi praktiskajā darbībā.

Konkursam tika iesniegti 25 studiju noslēguma darbi no Latvijas Lauksaimniecības universitātes, Rīgas Tehniskās universitātes, Latvijas universitātes un Rēzeknes augstskolas.

2017.gadā VZD piedalījās Valsts Kancelejas organizētajā laba servisa kustības kampaņā “Uzslavē labu servisu”. VZD Daugavpils klientu apkalpošanas centra konsultante Anna Urbanoviča saņēma klientu apkalpošanas Goda balvu kā viena no trim labākajām klientu apkalpošanas speciālistēm valsts pārvaldē.

Dalība nozares pasākumos ārvalstīs

Valsts	Pasākuma nosaukums
Slovēnija	EuroGeographics Kvalitātes zināšanu apmaiņas tīkla (QKEN) plenārsēde
Somija	Starptautiskās Mērnieku Federācijas (FIG) Darba nedēļa 2017
Vācija	EuroGeographics Kvalitātes zināšanu apmaiņas tīkla (QKEN) plenārsēde
Austrija	EuroGeographics ģenerālā asambleja 2017 Austrijas Kadastra 200 gadu jubilejas svinīgais pasākums
Igaunija	Kadastra Pastāvīgās Komitejas Eiropas Savienībā konference (PCC)
Zviedrija	Pieredzes apmaiņas brauciens Ziemeļvalstu un Baltijas valstu mobilitātes programmas "Valsts administrācija" ietvaros uz Zviedrijas kartēšanas, kadastra un zemes reģistrācijas iestādi
Somija	Pieredzes apmaiņas brauciens Ziemeļvalstu un Baltijas valstu mobilitātes programmas "Valsts administrācija" ietvaros uz Somijas Nacionālo zemes pārvaldi

2018. GADĀ PLĀNOTIE PASĀKUMI

1. E-adrese.

- Nākamajā pārskata gadā, atbilstoši Oficiālās elektroniskās adreses likuma un Ministru kabineta 2017. gada 12. septembra noteikumu Nr.546 "Oficiālo elektronisko adresu informācijas sistēmas noteikumi" prasību izpildi likumā noteiktajām prasībām, plānots ieviest oficiālo elektronisko adresi (e-adresi) VZD informācijas sistēmās, kas ietvers arī elektroniskās saziņas un pakalpojumu izpildes rezultātu, tajā skaitā, elektronisko dokumentu automātisku nosūtīšanu uz valsts pārvaldes iestāžu, pašvaldību un klientu aktivizētajām e-adresēm.

2. Pakalpojumi.

- Nodrošināt plašāku VZD valsts pārvaldes pakalpojumu pieejamību, tajā skaitā novadu nozīmes VPVKAC Vecumnieku novadā un reģionālās nozīmes VPVKAC Bauskā, Talsos un Alūksnē, kā arī plašāku VZD pakalpojumu pieejamību cilvēkiem ar kustību traucējumiem (vietās, kurās bija ierobežota vides pieejamība, nodrošinot iespēju norēķināties ar maksājumu karti, izmantojot pārnēsājamus POS terminālus).
- Jaunu pakalpojumu izveide un esošo pilnveidošana saistībā ar plānotajām izmaiņām Ministru kabineta 2012.gada 10.aprīļa noteikumos Nr.263 "Kadastra objekta reģistrācijas un kadastra datu aktualizācijas noteikumi" (TA-1790) un Ministru kabineta 2015.gada 28.jūlija noteikumos Nr.438 "Būvniecības informācijas sistēmas noteikumi" (VSS-1208).
- Pasākumi Ministru kabineta 2017.gada 4.jūlija noteikumu Nr.399 "Valsts pārvaldes pakalpojumu uzskaites, kvalitātes kontroles un sniegšanas kārtība", Nr.400 "Valsts pārvaldes pakalpojumu portāla noteikumi", Nr.401 "Noteikumi par valsts pārvaldes vienoto klientu apkalpošanas centru veidiem, sniegto pakalpojumu apjomu un pakalpojumu sniegšanas kārtību" un Nr.402 "Valsts pārvaldes e-pakalpojumu noteikumi" noteikto prasību īstenošanai.

3. Datu apmaiņa.

- Plānots attīstīt Valsts informācijas sistēmu savietotāja portālā izvietoto VZD e-pakalpojumu "Nekustamā īpašuma valsts kadastra informācijas sistēmas teksta dati valsts un pašvaldību iestādēm", lai iestādēm nodrošinātu pilnīgāku Kadastra datu pieejamību, kā arī vienota principa ievērošanu Kadastra teksta datu izsniegšanā.

- Izstrādātās tīmekļa pakalpes VZD arhīva dokumentu nodošanai citām iestādēm ieviešana produkcijā, nodrošinot VZD dokumentu nodošanu zemesgrāmatām un Būvniecības informācijas sistēmai, tādējādi mazinot administratīvo slogu.
 - Adrešu reģistra un administratīvo robežu datu atvēršana atbilstoši Ministru kabineta 2018.gada 6.februāra sēdē nolemtajam (protokols Nr.7, 30.§ 3. un 4.punkts), ja tiks pieņemts atbilstošs normatīvā akta regulējums un ja tiek atrisināts jautājums par papildu nepieciešamo finansējumu.
 - Datu apmaiņas procesa uzlabošana ar citām valsts institūcijām, tajā skaitā Būvniecības valsts kontroles biroju un Pilsonības un migrācijas lietu pārvaldi.
 - Plānots uzsākt darbu pie Kadastra un Valsts vienotās datorizētās zemesgrāmatas integrācijas procesu pilnveidošanas saistībā ar plānotajiem grozījumiem Zemesgrāmatu likumā, likumā "Par valsts un pašvaldību zemes īpašuma tiesībām un to nostiprināšanu zemesgrāmatās" un likumā "Par nekustamā īpašuma ierakstīšanu zemesgrāmatās" un Nekustamā īpašuma valsts kadastra likumā.
 - Kā sadarbības partneris, VZD 2018. gadā uzsāks aktivitātes dažādos ERAF projektos:
 - projektā "Teritoriālās attīstības plānošanas procesu un informācijas sistēmas attīstība" (3.kārta);
 - projektā "Vienotā datu telpa";
 - projektā "Būvniecības procesu un informācijas sistēmas attīstība" (1.kārta).
4. Datu regulas prasības.
- Nodrošināt Vispārīgās datu aizsardzības regulas (Eiropas Parlamenta un Padomes Regulas 2016/679 par fizisku personu aizsardzību attiecībā uz personas datu apstrādi un šādu datu brīvu apriti) prasības.
5. Citi.
- Turpināt darbu pie konceptuālā ziņojuma "Zemes konsolidācijas ieviešana Latvijā" izstrādes un virzības iesniegšanai Ministru kabinetā.