

VALSTS ZEMES DIENESTA
2018. GADA PUBLISKAIS PĀRSKATS

Rīga | 2019

SATURA RĀDĪTĀJS

PAMATINFORMĀCIJA	4
1. NEKUSTAMĀ ĪPAŠUMA VALSTS KADASTRA DARBĪBA	5
1.1. DATU REĢISTRĀCIJA UN AKTUALIZĀCIJA KADASTRĀ	5
1.2. BŪVJU DATU KĀRTOŠANA.....	5
2. VALSTS ADREŠU REĢISTRA DARBĪBA.....	6
2.1. ADRESĀCIJAS OBJEKTU TEKSTA UN TESPISKO DATU REĢISTRĒŠANA UN AKTUALIZĒŠANA ADREŠU REĢISTRĀ	6
2.2. ADREŠU REĢISTRA UZTURĒŠANA UN PILNVEIDOŠANA	7
3. APGRŪTINĀTO TERITORIJU INFORMĀCIJAS SISTĒMAS DARBĪBA	8
3.1. ATIS UZTURĒŠANA UN PILNVEIDOŠANA	8
4. INFORMĀCIJAS SISTĒMU ATTĪSTĪBA.....	9
4.1. KADASTRA UZTURĒŠANA UN PILNVEIDOŠANA	9
4.2. DATU IZPLATĪŠANAS SISTĒMAS UZTURĒŠANA UN VZD UZTURĒTO DATU PIEEJAMĪBAS NODROŠINĀŠANA SABIEDRĪBAI TIEŠSAISTES DATU PĀRRAIDES REŽĪMĀ	9
5. NEKUSTAMO ĪPAŠUMU KADASTRĀLĀ VĒRTĒŠANA	9
5.1. KADASTRĀLĀS VĒRTĒŠANAS METODIKAS PILNVEIDOŠANA.....	9
5.3. BALTIJAS NEKUSTAMĀ ĪPAŠUMA TIRGUS PĀRSKATS.....	10
6. VALSTS POLITIKAS ĪSTENOŠANA ZEMES REFORMAS JOMĀ	11
6.1. ZEMES REFORMAS GAITA.....	11
6.2. ZEMES KADASTRĀLĀ UZMĒRĪŠANA PAR VALSTS BUDŽETA LĪDZEKĻIEM	11
6.3. ZEMES KONSOLIDĀCIJAS PROCESA IEVIEŠANA	12
7. PAKALPOJUMU PĀRVALDĪBA	13
7.1. DATU APMAIŅA.....	13
7.2. VALSTS PĀRVALDES PAKALPOJUMI.....	15
7.3. E-PAKALPOJUMI	16
7.4. KLIENTU APKALPOŠANAS CENTRI, T.SK. DALĪBA VPKVAC.....	19
7.5. DALĪBA EIROPAS REĢIŅĀLĀS ATTĪSTĪBAS FONDA PROJEKTOS	19
8. FINANŠU RESURSI UN TO IZLIETOJUMS 2018. GADĀ.....	19
9. PERSONĀLS.....	20
10. KOMUNIKĀCIJA AR SABIEDRĪBU.....	21
2019. GADĀ PLĀNOTIE PASĀKUMI.....	21

PĀRSKATĀ LIETOTIE APZĪMĒJUMI

VZD	Valsts zemes dienests
Adrešu reģistrs	Valsts adrešu reģistra informācijas sistēma
ATIS	Apgrūtināto teritoriju informācijas sistēma
BIS	Būvniecības informācijas sistēma
ES	Eiropas Savienība
ERAF	Eiropas Rekonstrukcijas un attīstības fonds
ĢIS	Ģeotelpiskās informācijas sistēma
Kadastrs	Nekustamā īpašuma valsts kadastra informācijas sistēma
MK	Latvijas Republikas Ministru kabinets
Mobilā lietotne	Mobilā lietotne Kadastrs.lv
NĪT DB	Nekustamā īpašuma tirgus datubāze
Portāls kadastrs.lv	VZD datu publicēšanas un e - pakalpojumu portāls www.kadastrs.lv
POS termināls	Maksājumu karšu termināls (<i>Point of sale</i>)
Zemesgrāmata	Valsts vienotā datorizētā zemesgrāmata
VISS	Valsts informācijas sistēmu savietotājs
VPVKAC	Valsts un pašvaldību vienotais klientu apkalpošanas centrs
WMS serviss	Standartizēta skatīšanās pakalpe (Web Map Service)

PAMATINFORMĀCIJA

VZD ir tieslietu ministra pārraudzībā esoša valsts tiešās pārvaldes iestāde, kas izveidota 1992. gadā un darbojas saskaņā ar MK apstiprināto nolikumu (MK 2011. gada 20. decembra noteikumi Nr. 971 "Valsts zemes dienesta nolikums").

VZD savas kompetences ietvaros pārziņa zemes kā nacionālās bagātības un ar to saistīto objektu valsts uzskaiti un pārraudzību, lai nodrošinātu tās sekmīgu izmantošanu un aizsardzību.

Atbilstoši nolikumam VZD ir šādas funkcijas:

- nodrošināt Kadastra darbību;
- nodrošināt Adrešu reģistra darbību;
- nodrošināt ATIS darbību;
- nodrošināt Augstas detalizācijas topogrāfiskās informācijas centrālās datubāzes darbību;
- veikt nekustamo īpašumu kadastrālo vērtēšanu;
- piedalīties valsts politikas īstenošanā zemes reformas jomā;
- veikt būvju un telpu grupu kadastrālo uzmērīšanu.

VZD juridiskā adrese: 11. novembra krastmala 31, Rīga, LV-1050.



1.1. DATU REĢISTRĀCIJA UN AKTUALIZĀCIJA KADASTRĀ

2018. gada 28. augustā tika apstiprināti MK noteikumi Nr. 554 “Grozījumi Ministru kabineta 2012. gada 10. aprīļa noteikumos Nr. 263 “Kadastra objekta reģistrācijas un kadastra datu aktualizācijas noteikumi””. Šie noteikumi stājas spēkā 2018. gada 15. septembrī un paredz kārtību kādā:

- pēc nepieciešamo programmatūras izmaiņu izstrādes, Kadastrā būves varēs dzēst datu apmaiņas ietvaros pēc informācijas saņemšanas no Būvniecības informācijas sistēmas.
- pamatojoties uz Zemes pārvaldības likumu, Kadastrā reģistrēs un aktualizēs informāciju par iekšzemes publiskajiem ūdeņiem un to tiesiskajiem valdītājiem.

2018. gada 16. oktobrī VZD uzsāka Kadastra datu kārtošanu zemes vienībām – zemes iekšzemes publiskajiem ūdeņiem, kurām Kadastrā kā kadastra subjekts nebija reģistrēta privātpersona, nosūtot Vides un reģionālās attīstības ministrijai un pašvaldībām sarakstu ar zemes vienībām, lai saņemtu informāciju par to tiesiskā valdījumā esošajām zemes vienībām

VZD izstrādāja un MK 2018. gada 12. jūnijā apstiprināja MK noteikumus Nr. 326 “Būvju klasifikācijas noteikumi”, lai skaidrāk un precīzāk varētu iedalīt ēkas un būves pēc būvju klasifikācijas koda.

1.2. BŪVJU DATU KĀRTOŠANA

- Pārskatīti un sakārtoti ēku balkonu un lodžiju telpu veidu dati – 5 399 objektiem.
- Sakārtoti 304 ēku dati, kurām bija pazīme, ka ēkas galvenais lietošanas veids nesakrīt ar telpu grupas lietošanas veidu.
- 252 ēkām tika pārskatīti arhīva lietas materiāli, pārbaudīts reģistrētais ēkas tips un no Sakārtoti 3 039 daudzdzīvokļu ēku, kuru apbūves laukums grafikā un teksta datos atšķīrās vairāk kā 20% (sakārtoti apbūves laukumi tekstā vai grafikā), dati.

FAKTI | 2018

Datu reģistrācija Kadastrā

No 2015. – 2018. gadā Kadastrā no BIS tika pirmsreģistrētas 31 837 būves.

Portālā kadastrs.lv ir publicēts karšu slānis “No BIS pirmsreģistrētas būves”

2. VALSTS ADREŠU REĢISTRA DARBĪBA

2.1. ADRESĀCIJAS OBJEKTU TEKSTA UN TĒLPISKO DATU REĢISTRĒŠANA UN AKTUALIZĒŠANA ADREŠU REĢISTRĀ

Adrešu reģistrs nodrošina elektronisku adresācijas objektu uzskaiti teksta un telpisko datu veidā un sistematizēta adrešu saraksta – Adrešu klasifikatora – uzturēšanu, kur katrai adresei piešķirts individuāls un nemainīgs adreses kods.

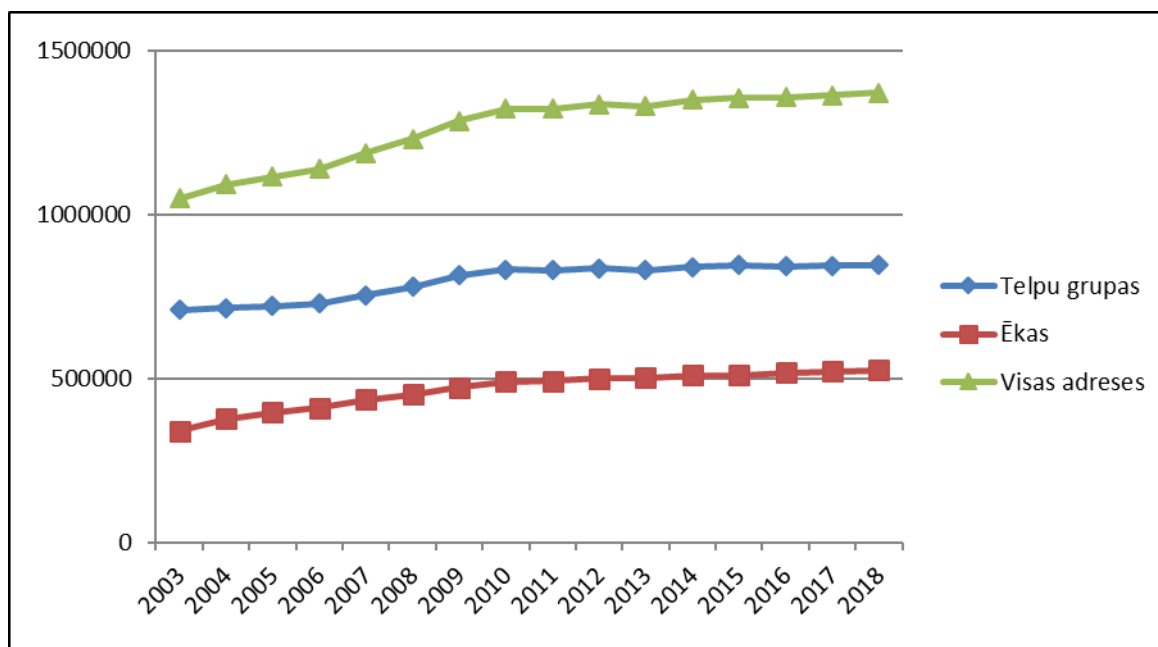
Adrešu reģistrā tiek uzkrāta informācija par administratīvajām teritorijām, to teritoriālā dalījuma vienībām, apdzīvotajām vietām un to robežām, valsts un pašvaldību autoceļiem, ielām un to telpisko novietojumu, ēkām un to atrašanās vietu, kā arī par telpu grupām.

FAKTI | 2018

2018. gada 31. decembrī Adrešu reģistrā reģistrētie objekti

- 76 pilsētas
- 110 novadi
- 497 pagasti
- 6 313 ciemi
- 17 740 ielas
- 525 374 ēku un apbūvei paredzētu zemes vienību adreses
- 845 411 telpu grupu adreses

Datus no Adrešu reģistra automatizēti saņem pašvaldības, Zemesgrāmata, Iedzīvotāju reģistrs, Uzņēmumu reģistrs, Valsts sociālās apdrošināšanas aģentūra un cita iestādes.



Valsts adrešu reģistrā reģistrēto adresācijas objektu kopskaita izmaiņas periodā 2003.–2018. g.

2.2. ADREŠU REĢISTRA UZTURĒŠANA UN PILNVEIDOŠANA

Administratīvo teritoriju un to teritoriālā iedalījuma vienību robežu izmaiņas

2018. gada 27. martā MK apstiprināja grozījumus 2013. gada 19. marta noteikumos Nr. 154 „Noteikumi par republikas pilsētu un novadu administratīvo teritoriju robežu aprakstu apstiprināšanu”, saskaņā ar kuriem Adrešu reģistrā tika aktualizētas Jēkabpils pilsētas un Salas novada administratīvo teritoriju robežas. Jēkabpils pilsētas teritorija palielinājās par 0.01 km².

Pamatojoties uz Ikšķiles novada domes lēmumu, Adrešu reģistrā grozīta Ikšķiles pilsētas un Tīnūžu pagasta robeža. Ikšķiles pilsētas teritorija palielinājās par 0.04 km².

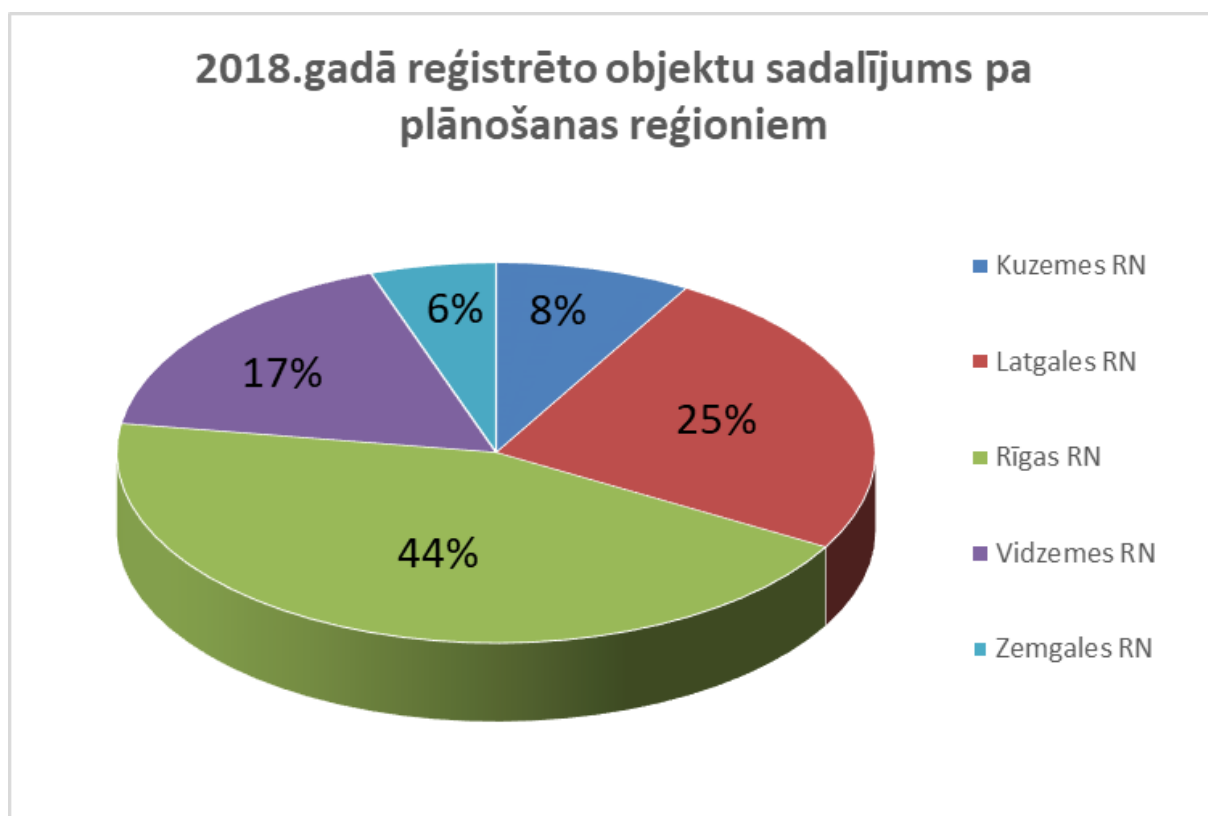
Adrešu reģistrā tiek uzkrāta informācija par ciemiem un to robežām. Ciema statusu piešķir un atceļ novada dome, pamatojoties uz pašvaldības teritorijas plānojumu, kurā ir noteikta ciema robeža, savukārt VZD atbilstoši pašvaldību teritorijas plānošanas dokumentiem attēlo Adrešu reģistrā šī ciema robežas.

2018. gada 31. decembrī Adrešu reģistrā telpiski ir attēlotas visu pašvaldības teritoriju plānojumos noteiktās 1 438 ciemu robežas.

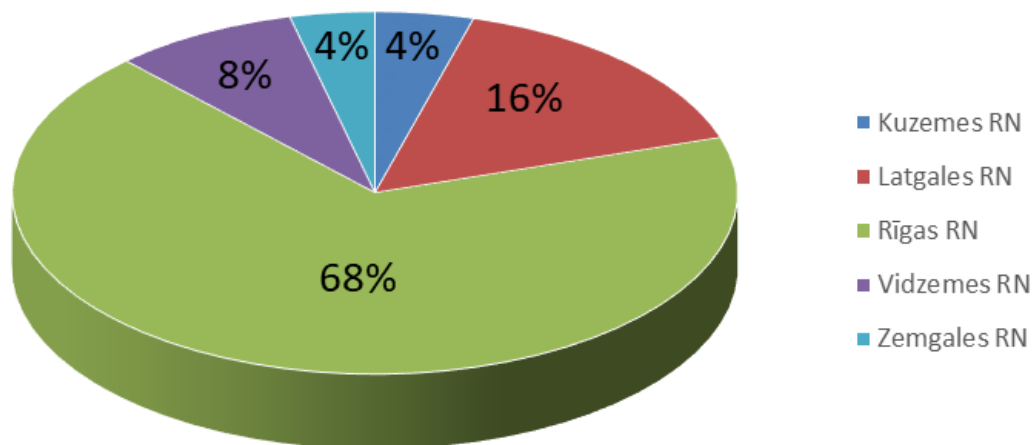
Adrešu datu kvalitātes uzlabošana

2018. gadā Adrešu reģistrā tika reģistrētas 9 504 jaunas adreses un aktualizētas ziņas par 17 037 adresēm.

Adrešu reģistrā visvairāk no jauna reģistrētas un aktualizētas adreses Rīgas plānošanas reģionā.



2018.gadā aktualizēto objektu sadalījums pa plānošanas reģioniem



2018. gada 31. decembrī Kadastrā bija reģistrētas 1 216 ēkas bez adresēm (0.23% no kopējā ēku adrešu skaita) un 6 878 dzīvojamo telpu grupas, kurām nav piesaistīta adrese (0.81% no kopējā telpu grupu adrešu skaita).

VZD pastāvīgi veic administratīvo teritoriju un to teritoriālā iedalījuma vienību robežu kārtošanu atbilstoši zemes vienību robežām Kadastrā, lai klientus nodrošinātu ar kvalitatīviem un precīziem administratīvo robežu datiem.

Pamatojoties uz Rīgas pilsētas būvvaldes lēmumiem 2018. gadā Adrešu reģistrā ir reģistrētas un mainītas adreses 2 084 objektiem Rīgā – Avotu, Grīziņkalna, Maskavas forštates un Zolitūdes apkaimēs.

3. APGRŪTINĀTO TERITORIJU INFORMĀCIJAS SISTĒMAS DARBĪBA

3.1. ATIS UZTURĒŠANA UN PILNVEIDOŠANA

ATIS ir valsts informācijas sistēma, kurā iekļauj datus par apgrūtinātajām teritorijām, objektiem un to robežām. ATIS iekļaujamo datu sniedzējs ir objekta īpašnieks vai institūcija, kas atbild par objekta datu sagatavošanu vai apgrūtinātās teritorijas izveidošanu un tās robežu datu sagatavošanu.

2018. gada 31. decembrī ATIS bija iekļautas 3 709 110 datu vienības, no tām 182 3203 apgrūtinātās teritorijas.

VZD prioritāte 2018. gadā bija datu iesniedzēju konsultēšana par datu sagatavošanu un iesniegšanu ATIS. Lai veicinātu datu sniedzēju izpratni par datu nodošanu uz ATIS, VZD sniedza individuālas konsultācijas iestādēm un uzņēmumiem, gan sagatavoja informatīvos materiālus.

2018. gadā VZD noslēdza 30 sadarbības līgumus par informācijas apmaiņu un sadarbību, tai skaitā ar 14 pašvaldībām. Līdz 2018. gada 31. decembrim VZD bija noslēdzis 85. sadarbības līgumus.

4. INFORMĀCIJAS SISTĒMU ATTĪSTĪBA

4.1. KADASTRA UZTURĒŠANA UN PILNVEIDOŠANA

- VZD sagatavoja projektu “Kadastra informācijas sistēmas modernizācija un datu pakalpojumu attīstība”, lai pilnveidotu Kadastra datu aktualizācijas procesus un uzlabotu Kadastra datu pieejamības pakalpojumus.
- lai nodrošinātu integrētās procedūras starp VZD informācijas sistēmām un Valsts vienoto datorizēto zemesgrāmatu, un BIS, VZD uzsāka darbu pie nepieciešamā risinājuma veidošanas.

4.2. DATU IZPLATĪŠANAS SISTĒMAS UZTURĒŠANA UN VZD UZTURĒTO DATU PIEEJAMĪBAS NODROŠINĀŠANA SABIEDRĪBAI TIEŠSAISTES DATU PĀRRAIDES REŽĪMĀ

- atbilstoši Oficiālās elektroniskās adreses likumā noteiktajām prasībām, VZD ieviesa oficiālo elektronisko adresi (e-adresi) VZD informācijas sistēmās, kas ietver arī elektroniskās saziņas un pakalpojumu izpildes rezultātu, tajā skaitā, elektronisko dokumentu automātisku nosūtīšanu uz valsts pārvaldes iestāžu, pašvaldību un klientu aktivizētajām e-adresēm.
- izmantojot izstrādāto tīmekļa pakalpi VZD arhīva dokumentu nodošanai iestādēm, uzsākta datu apmaiņa ar Valsts vienoto datorizēto zemesgrāmatu un BIS.

5. NEKUSTAMO ĪPAŠUMU KADASTRĀLĀ VĒRTĒŠANA

Atbilstoši Kadastra likumam kadastrālo vērtību bāze līdz 2020. gadam ir “iesaldēta”. Tāpēc kadastrālo vērtību aprēķinam 2018. gadā tāpat kā iepriekšējos gados izmantoja 2016. gada vērtību bāzi¹, kas balstīta uz 2012./2013. gada nekustamā īpašuma tirgus darījumu informāciju. 2018. gadā, lai izpildītu MK dotos uzdevumus², VZD strādāja pie kadastrālās vērtēšanas metodikas pilnveidošanas jautājumiem.

5.1. KADASTRĀLĀS VĒRTĒŠANAS METODIKAS PILNVEIDOŠANA

2018. gadā sagatavoja jaunu MK noteikumu projektu “Kadastrālās vērtēšanas noteikumi” (turpmāk – noteikumu projekts), kuru vairākkārtēji apsprieda ar sadarbības partneriem Latvijas Pašvaldību savienību, Finanšu ministriju un Latvijas Darba devēju konfederāciju. Noteikumu projektā piedāvātās izmaiņas ir tieši saistītas ar izmaiņām Kadastrā.

Noteikumu projektā ietvertie būtiskākie kadastrālās vērtēšanas metodikas pilnveidojumi:

¹ Ministru kabineta 2014.gada 23.decembra noteikumi Nr.838 “Noteikumi par kadastrālo vērtību bāzi 2016., 2017., 2018. un 2019.gadam”. Latvijas Vēstnesis, 23.12.2014., Nr.4 (5322)

² Informatīvais ziņojums “Par nekustamā īpašuma nodokļa atcelšanu vienīgajam īpašumam” (MK 11.04.2017 protokollēmums Nr.19, 29.§)

- mainīts apgrūtinājumu izvērtējums apbūves un lauku zemēm. Turpmāk aprēķinā ietvers tikai vērtību ietekmējošos apgrūtinājumus attiecīgajām īpašumu grupām, izvērtēs apgrūtināto platību pārklāšanos.
- daudzdzīvokļu māju apbūves zemei noteiks standartplatību, kas atkarīga no apbūves intensitātes. Virsstandarta platību vērtēs kā dabas pamatnes zemi. Daudzdzīvokļu māju zemēm, kurām piesaistītas lielākas platības kā nepieciešams, kadastrālās vērtības samazināsies.
- ēkām izvērtēs būvniecības ietekmes periodu, lai atšķirīgi novērtētu dažādos laika periodos būvētās ēkas.
- turpmāk izstrādās vienotu apbūves zonējumu, apvienojot gan dzīvojamo, komercijas un ražošanas apbūvi vienā zonējumā. Savukārt lauku zemēm viena pagasta ietvaros pieļaujama vairāku vērtību zonu izdalīšana.
- noteiks kā novērtēt vai kadastrālo vērtību bāze ir atbilstoša nekustamā īpašuma tirgum. Tiks publicēta atskaite par kadastrālo vērtību bāzes atbilstību teritoriālajā griezumā (līdz pat vērtību zonai) un pa īpašumu grupām.
- sabiedrībai ar jauno kadastrālo vērtību bāzi būs iespējams iepazīties pirms tās pieteikšanas Valsts sekretāru sanāksmē. Portālā kadastrs.lv publiskos plašāku vērtību bāzi pamatojošo informāciju, t.sk. izmantotos tirgus darījumus, kadastrālo vērtību atbilstību, prognozētās vērtības u.c.
- paredzēts automātisks nolietojuma pārrēķins visām ēkām katru gadu.

5.3. BALTIJAS NEKUSTAMĀ ĪPAŠUMA TIRGUS PĀRSKATS

Turpinot savstarpējo sadarbību ar Igaunijas zemes dienestu un Lietuvas reģistru centru, arī 2018. gadā tika veidots kopīgs nekustamā īpašuma tirgus pārskats par situāciju Baltijas valstīs 2017. gadā “Baltic Review 2017 – Real Estate Markets of Estonia, Latvia and Lithuania”³.

Pārskatā sniegts Baltijas valstu galveno makroekonomisko rādītāju apkopojums un savstarpēji salīdzināti visu trīs valstu kopējie rādītāji.

Nekustamā īpašuma tirgus apskats veikts par laika periodu no 2013. līdz 2017. gadam. Pārskatā analizēts notikušo tirgus darījumu skaits, pārdoto objektu apjoms un vidējās cenas lauksaimniecības zemei, mežsaimniecības zemei, apbūves zemei un dzīvokļiem. Nekustamā īpašuma tirgus situācija salīdzināta starp trijām valstīm, atspoguļojot detalizētāku analīzi katras valsts teritoriālā griezumā galvaspilsētās, lielākajās pilsētās, reģionos. Latvijā nekustamā īpašuma tirgus analizēts pa novadiem – Zemgali, Kurzemi, Vidzemi, Latgali, atsevišķos gadījumos izceļot Rīgu un Jūrmalu.

³ Pārskats pieejams: http://kadastralavertiba.lv/wp-content/uploads/2018/11/Baltic-Review-2013-2017_final.pdf

Vidējās dzīvokļu cenas (EUR/m²) Baltijas valstīs



	Igaunija	Latvija	Lietuva
2013	840	590	670
2014	930	620	740
2015	1 030	510	780
2016	1 080	560	870
2017	1 160	600	970

6. VALSTS POLITIKAS ĪSTENOŠANA ZEMES REFORMAS JOMĀ

6.1. ZEMES REFORMAS GAITA

Zemes reformas pabeigšana nozīmē apstiprinājumu, ka ir pabeigti zemes reformas uzdevumi un Kadastra dati par piešķirtās un zemesgrāmatā neierakstītās zemes platībām un lietošanas tiesībām ir sakārtoti atbilstoši to pamatojošiem dokumentiem. Pēc apstiprinājuma saņemšanas no pašvaldībām VZD gatavo MK rīkojuma projektu, kuru Tieslietu ministrija iesniedz MK. Lēmumu par zemes reformas pabeigšanu pieņem MK.

Lai gan apstiprinājums par zemes reformas uzdevumu izpildi pašvaldībām VZD bija jāiesniedz līdz 2014. gada 30. novembrim, 2018. gadā zemes reformas uzdevumu pabeigšanu vēl nebija apstiprinājušas 5 pašvaldības.

FAKTI | 2018

- Līdz 2018. gada 31. decembrim no 119 pašvaldībām zemes reforma bija pabeigta (t.i., pieņemts MK rīkojums) **114 vai 95% pašvaldību**.
- Lēmums par zemes reformas pabeigšanu nebija pieņemts **2 vai 2% pašvaldību**.
- Lēmums par zemes reformas pabeigšanu bija pieņemts daļēji **3 vai 3% pašvaldību** – t.i., pieņemts par lauku apvidiem, bet ne par pilsētu vai otrādāk.

6.2. ZEMES KADASTRĀLĀ UZMĒRĪŠANA PAR VALSTS BUDŽETA LĪDZEKĻIEM

VZD uztur sarakstu zemes kadastrālajai uzmērīšanai par valsts budžeta līdzekļiem bijušajiem zemes īpašniekiem, kuriem 1940. gada 21. jūlijā piederēja zemes īpašums Latvijas Republikā, un viņus pārdzīvojušiem laulātajiem, bērniem un mazbērniem, politiski represētajiem un 1. grupas invalīdiem, pieņem lēmumus par zemes vienību iekļaušanu vai izslēgšanu no saraksta, kā arī organizē zemes kadastrālo uzmērīšanu par valsts budžeta līdzekļiem saskaņā ar MK

2012. gada 17. janvāra noteikumiem Nr. 60 „Kārtība, kādā veic zemes kadastrālo uzmērīšanu par valsts budžeta līdzekļiem”.

2018. gada janvārī sarakstā bija iekļautas 4 762 zemes vienības, bet 2018. gada 31. decembrī – 4 641 zemes vienības, kas sadalītas pa rajoniem atbilstoši teritoriālajam iedalījumam uz 2009. gada 2. janvāri. 2018. gadā zemes vienību skaits sarakstā samazinājies par 121 zemes vienībām jeb 2.6 %.

Kopumā 2018. gadā kadastrāli tika uzmērītas 67 zemes vienības par kopējo summu 52 438.38 EUR (ar PVN).

FAKTI | 2018

- *Pieņemti 36 lēmumi par 55 zemes vienību izslēgšanu no saraksta.*
- *Pieņemti 3 lēmumi par atteikumu iekļaut sarakstā 3 zemes vienības.*
- *Pieņemti 1 lēmums par 1 zemes vienības iekļaušanu sarakstā.*
- *Uzmērītas 67 zemes vienības*

6.3. ZEMES KONSOLIDĀCIJAS PROCESA IEVIEŠANA

Zemes konsolidācija kā zemes pārvaldības instruments ir noteikta Zemes pārvaldības likumā, kas spēkā stājās 2015. gada 1. janvārī. No tajā noteiktā izriet, ka zemes konsolidācija ir pasākumu kopums, kura ietvaros tiek veikta kompleksa zemes robežu pārkārtošana, lai veidotu racionālu saimniecību struktūru un zemes gabalu platību, veicinātu lauku infrastruktūras un lauku attīstību, kā arī vides aizsardzība, un uzsākama 2020. gada 1. janvārī.

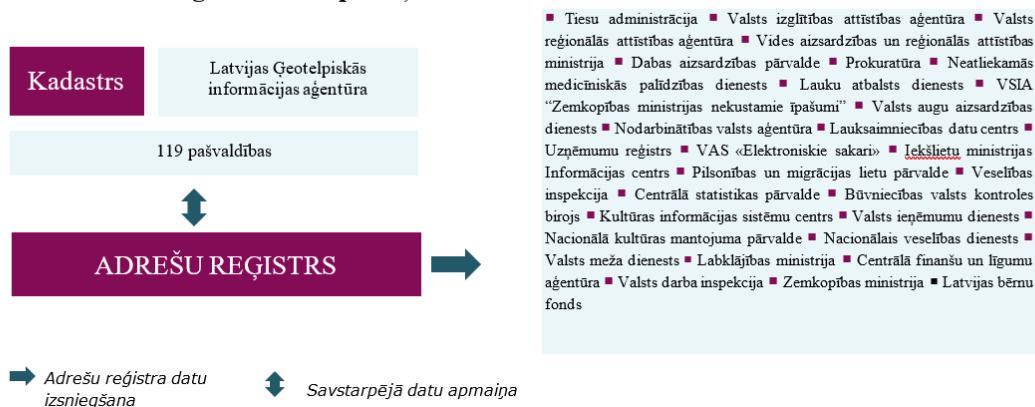
Lai noteiktu sabiedrībai saprotamus un pieņemamus zemes konsolidācijā veicamos pasākumus, tādejādi nodrošinot sekmīgu zemes konsolidācijas ieviešanu, MK Valsts sekretāru sanāksmē 2018. gada 18. oktobrī izsludināts VZD izstrādātais konceptuālā ziņojuma projekts “Zemes konsolidācijas ieviešana Latvijā” (VSS-1069). Tajā ietverts apraksts par zemes konsolidācijā paredzamajiem veicamajiem pasākumiem un identificēti ar to realizāciju saistītie normatīvie akti, kā arī paredzētas attiecīgajos normatīvajos aktos papildus nosakāmās tiesību normas.

7. PAKALPOJUMU PĀRVALDĪBA

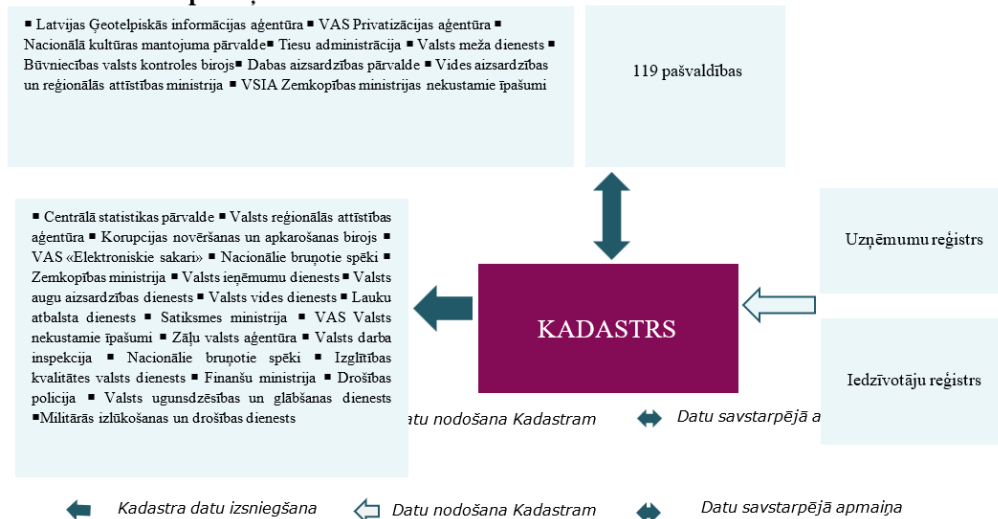
7.1. DATU APMAIŅA

Lai nodrošinātu Kadastra un Adrešu reģistra darbību, kā arī nodrošinātu VZD noteikto funkciju un uzdevumu izpildi, VZD no iestādēm, t.sk. pašvaldībām, saņem informāciju. Tāpat VZD arī citām iestādēm, t.sk. pašvaldībām, sniedz tām noteikto funkciju un uzdevumu veikšanai nepieciešamo informāciju no VZD uzturētajām informācijas sistēmām.

Valsts adrešu reģistra datu apmaiņa



Kadastra datu apmaiņa



2018. gadā starpiestāžu sadarbības ietvaros, VZD:

- Nodrošināja VZD pārziņā esošo informācijas sistēmu datu pieejamību bez maksas Zāļu valsts aģentūrai, Nacionāliem bruņotiem spēkiem, Būvniecības valsts kontroles birojam, Lauksaimniecības datu centram, Valsts darba inspekcijai, ko tās izmanto valsts pārvaldes funkciju un uzdevumu izpildei. Tādējādi privātpersonām tiek mazināts slogs no šādas informācijas iesniegšanas iestādēs. Datus iestādēm VZD izsniedz, izmantojot speciālus datu apmaiņas risinājumus un Valsts reģionālās attīstības aģentūras pārziņā esošajā VISS pieejamo VZD e-pakalpojumu "Nekustamā īpašuma valsts kadastra informācijas sistēmas teksta dati valsts un pašvaldību iestādēm". Tāpat ar Valsts

ieņēmumu dienestu pārskatīta esošā sadarbība, nodrošinot Valsts ieņēmumu dienestam piekļuvi Kadastra datiem mūsdienīgākā datu nodošanas veidā;

- Lai ar 01.12.2019. ieviestu jaunus integrēto procedūru pakalpojumus ar zemesgrāmatām, sagatavoti priekšlikumi grozījumiem Nekustamā īpašuma valsts kadastra likumā, likumā “Par nekustamā īpašuma ierakstīšanu zemesgrāmatās” un likumā “Par valsts un pašvaldību zemes īpašuma tiesībām un to nostiprināšanu zemesgrāmatās” (pieņemti 11.10.2018.). Tāpat sagatavoti priekšlikumi grozījumiem MK 10.04.2012. noteikumos Nr. 263 "Kadastra objekta reģistrācijas un kadastra datu aktualizācijas noteikumi" (pieņemti 28.08.2018.), lai ar 31.12.2019. ieviestu integrēto procedūru pakalpojumu būvniecības procesa ietvaros attiecībā uz būves dzēšanu un pēc tam, kad stāsies spēkā Ekonomikas ministrijas virzītie grozījumi speciālajos būvniecību regulējošajos normatīvajos aktos (pieteikti un izsludināti VSS 20.12.2018.) - attiecībā uz gadījumiem, kad būvniecības ierosinātāja iesniegums pašvaldības būvvaldei vai citai institūcijai, kas veic būvvaldes funkcijas, vienlaikus ir uzskatāms par iesniegumu VZD būves vai telpu grupas datu reģistrācijai vai aktualizācijai Kadastra informācijas sistēmā.
- Izpildot Valsts kontroles 15.09.2016. revīzijas Nr. 2.4.1-34/2015 ziņojuma "Par Latvijas Republikas 2015. gada pārskatu par valsts budžeta izpildi un par pašvaldību budžetiem" ieteikumus, izstrādāts speciāls datu atlases paraugs un īpašs regulējums MK 24.07.2018. noteikumu Nr.439 „Nekustamā īpašuma valsts kadastra informācijas pieprasīšanas un izsniegšanas kārtība” 38.punktā. Šāda specializēta datu atlase pašvaldībām bija jāizstrādā, lai pašvaldības pārskata gada inventarizācijas veikšanai varētu ērtāk saņemt bezmaksas Kadastra informāciju par pašvaldības īpašumā, tiesiskajā valdījumā vai lietojumā esošajiem objektiem. Datu atlases paraugs tika saskaņots gan ar Latvijas Pašvaldību savienību, gan atsevišķām lielajām un mazajām pašvaldībām. Pēc saskaņotā parauga no laikposmā no 1. novembra līdz 15. novembrim VZD sagatavoja un pašvaldībām izsniedza datus.

Iestādes un pašvaldības Kadastra un Adrešu reģistra datus izmanto savās informācijas sistēmās, tīmekļvietnēs un e-pakalpojumos (piemēram, Vienotās zemkopības nozares informācijas sistēma, Teritorijas attīstības plānošanas informācijas sistēma, BIS, Izpildu lietu reģistrs, Valsts vienotā datorizētā zemesgrāmata, Valsts sociālās politikas monitoringa informācijas sistēmas, Dabas datu pārvaldības sistēma, Valsts vienotās ģeotelpiskās informācijas portāls, Valsts pārvaldes pakalpojumu portāls www.latvija.lv (“Manā īpašumā deklarētās personas” (Pilsonības un migrācijas lietu pārvalde) un „Dzīvesvietas deklarācijas iesniegšana” (Pilsonības un migrācijas lietu pārvalde)) u.c.).

Atvērtie dati:

2018. gadā VZD uzsāka atvērto datu publicēšanu Latvijas Atvērto datu portālā un VZD tīmekļvietnē. Atvērto datu veidā ir pieejamas astoņas oficiālās statistikas rādītāju datu kopas:

- Zemes sadalījums zemes lietošanas veidos;
- Zemes vienību skaits administratīvajās teritorijās;
- Zemes vienību kadastrālo vērtību kopsumma Latvijas administratīvo teritoriju griezumā;
- Administratīvo teritoriju un teritoriālā iedalījuma vienību platības;

- Reģistrēto būvju skaits sadalījumā pa galvenajiem lietošanas veidiem;
- Ciemu skaits;
- Ēku kadastrālo vērtību kopsumma Latvijas administratīvo teritoriju griezumā;
- Inženierbūvju kadastrālo vērtību kopsumma.

Tāpat VZD tīmekļvietnē (<https://www.vzd.gov.lv/lv/par-mums/darbibas-jomas/zemes-reforma/izvertesana/saraksti/>) atvērto datu veidā publicēta informācija par rezerves zemes fondā ieskaitītajām un īpašuma tiesību atjaunošanai neizmantotajām zemes vienībām un zemes izvērtēšanas rezultātiem pēc zemes reformas pabeigšanas.

7.2. VALSTS PĀRVALDES PAKALPOJUMI

VZD sniedz 80 valsts pārvaldes pakalpojumus, kas iedalās šādās grupās:

- būvju un telpu grupu teksta un telpisko datu iegūšana reģistrācijai un aktualizācijai Kadastrā (būvju un telpu grupu kadastrālā uzmērīšana);
- datu reģistrācija un aktualizācija Kadastrā;
- informācijas izsniegšana;
- kadastrālā vērtēšana;
- lēmumu pieņemšana, atzinumu sniegšana un apliecinājumu sagatavošana.

VZD sniegto pakalpojumu apraksti pieejami portāla www.latvija.lv Publisko pakalpojumu katalogā un VZD tīmekļvietnē www.vzd.gov.lv.

2018. gadā VZD pakalpojumus sniedzis 107 410 reizes (neieskaitot e-pakalpojumus), no kuriem:

- 34739 pakalpojumi sniegti bezmaksas;
- 72671 pakalpojumi sniegti par maksu.

VZD pakalpojumu izpildes rādītāji publicēti pielikumā.

Populārākie pakalpojumi 2018.gadā (neieskaitot tīmekļa pakalpes):

Nr.p. k.	Pakalpojuma nosaukums	Skaits
1	Mani dati Kadastrā	53 675
2	Informācija topogrāfiskajai uzmērīšanai	26 776
3	Arhīva dokumentu sagatavošana un izsniegšana	23 231
4	Informācijas saņemšana zemes kadastrālās uzmērīšanas vajadzībām	14 066
5	Būvju un telpu grupu kadastrālā uzmērīšana	11 644

VZD regulāri aktualizē pakalpojumu izpildes procesus, nosacījumus un pakalpojumu aprakstus atbilstoši izmaiņām ārējos un iekšējos normatīvajos aktos. 2018. gadā būtiskākās izmaiņas tika ieviestas saistībā ar:

- VZD izstrādāto MK 24.07.2018. noteikumu Nr. 439 „Nekustamā īpašuma valsts kadastra informācijas pieprasīšanas un izsniegšanas kārtība” projekta spēkā stāšanos (ieviestas paredzētās izmaiņas, tajā skaitā, kas klientiem nodrošina plašākas iespējas pakalpojumu pieprasīšanai un saņemšanai, atsakoties no nevajadzīgiem nosacījumiem – piemēram, nodrošinot iespēju pakalpojumu pieprasīt elektroniski bez paraksta, ja ir veikta elektroniskā identifikācija);

- VZD izstrādāto grozījumu projektu MK 10.05.2012. noteikumos Nr. 263 "Kadastra objekta reģistrācijas un kadastra datu aktualizācijas noteikumi" (skāra pakalpojumus zemes vienības daļas reģistrācijai apbūves tiesību ierakstīšanai zemesgrāmatā, uz apbūves tiesību pamata uzceltas nedzīvojamās ēkas vai inženierbūves reģistrācijai, kā arī citu objektu un publisko ūdeņu reģistrācijai Kadastrā, pakalpojumus būves dzēšanai no Kadastra informācijas sistēmas, zemes robežu plāna sagatavošanu no VZD arhīva dokumentiem u.c. pakalpojumus);
- Fizisko personu datu apstrādes likuma un Eiropas Parlamenta un Padomes 27.04.2016. regulas Nr. 2016/679 par fizisku personu aizsardzību attiecībā uz personas datu apstrādi un šādu datu brīvu apriti un ar ko atceļ Direktīvu 95/46/EK (Vispārīgā datu aizsardzības regula) spēkā stāšanos.

7.3. E-PAKALPOJUMI

VZD ir attīstījis VISS portālā izvietoto VZD e-pakalpojumu "Nekustamā īpašuma valsts kadastra informācijas sistēmas teksta dati valsts un pašvaldību iestādēm". Tagad iestādēm ir nodrošināta pilnīgāka Kadastra datu pieejamība, kā arī vienota principa ievērošana Kadastra teksta datu izsniegšanā.

Portālā www.latvija.lv pieejami šādi VZD e-pakalpojumi:

- „„Mani dati Kadastrā”, kas ļauj jebkurai personai bez maksas saņemt aktuālos Kadastra datus par visiem saviem nekustamajiem īpašumiem un būvēm, kas neietilpst nekustamā īpašuma sastāvā. Pakalpojums pieejams arī portālā kadastrs.lv, mobilajā aplikācijā Kadastrs.lv, www.epakalpojumi.lv un www.lursoft.lv);
- “Valsts zemes dienestā reģistrēto pasūtījumu statusu izsekošana un jaunu pasūtījumu noformēšana”, kas ļauj ikvienam interesentam bez maksas sekot līdzi savu VZD reģistrēto pasūtījumu izpildes statusiem un pasūtījumu plānotajiem izpildes termiņiem;
- “Valsts zemes dienesta tematisko karšu pārlūkošana”, kas ļauj ikvienam interesentam bez maksas pārlūkot VZD veidotās tematiskās kartes. 2017.gadā portālā kadastrs.lv pieejamas šādas tematiskās kartes:
 - “Būves pēc nolietojuma”,
 - “Lauksaimniecībā izmantojamās zemes vidējais kvalitatīvais novērtējums”
 - “Nekustamā īpašuma lietošanas mērķu karte”.
- “*Valsts zemes dienesta ģeotelpisko datu pārlūkošana bez līgumsaistībām*”, kas ļauj ikvienam interesentam portālā kadastrs.lv papildus esošajiem bezmaksas telpiskajiem datiem pārlūkot tādus telpiskos datus kā, piemēram, augstas detalizācijas topogrāfiskā informācija, Kadastra telpiskie dati pilnā apjomā un citi VZD rīcībā esošie telpiskie dati (maksas pakalpojums);
- “*Datu atlase un izvade par konkrētiem objektiem vai apgabaliem pēc definētiem parametriem*”, kas ļauj ikvienam interesentam pēc iepriekš noteiktiem parametriem atlasīt kadastra objektus kādā noteiktā administratīvā vienībā, apgabalā vai, ja tāds nav noteikts – visā Latvijas teritorijā (maksas pakalpojums).

Portāla www.latvija.lv pieejamo e-pakalpojumu izmantošanas statistika

Pakalpojums	Izmantošanas reizes
Mani dati kadastrā	26 833
Valsts zemes dienestā reģistrēto pasūtījumu statusu izsekošana un jaunu pasūtījumu noformēšana	191
Valsts zemes dienesta tematisko karšu pārlūkošana	323
Valsts zemes dienesta ģeotelpisko datu pārlūkošana bez līgumsaistībām	458
Datu atlase un izvade par konkrētiem objektiem vai apgabaliem pēc definētiem parametriem	378

Portālā www.geolatvija.lv pieejami VZD ģeoproducti:

- Augstas detalizācijas topogrāfiskās informācijas karšu lapu sadalījums *.dgn formātā (bezmaksas);
- Ģeneralizētas administratīvo teritoriju robežas (*.SHP);
- Nekustamo īpašumu vērtību zonējumu un administratīvo robežu WMS serviss;
- Spēkā esošie vērtību zonējumi (bezmaksas);
- Augstas detalizācijas topogrāfiskās informācijas WMS serviss;
- Kadastra kartes un administratīvo robežu datu WMS serviss;
- Valsts adrešu reģistra un administratīvo robežu WMS serviss.

Portāla www.geolatvija.lv pieejamo e-pakalpojumu izmantošanas statistika

Pakalpojums	Izmantošanas reizes
Augstas detalizācijas topogrāfiskās informācijas karšu lapu sadalījums *.dgn formātā (bezmaksas)	663
Ģeneralizētas administratīvo teritoriju robežas (*.SHP)	23

Portālā kadastrs.lv nodrošināta iespēja saņemt šādus e-pakalpojumus:

- bez maksas pārlūkot noteiktu vispārpieejamu informāciju;
- pārlūkot VZD uzturēto informācijas sistēmu datus (maksas pakalpojumi);
- veidot datu atlases (maksas pakalpojumi);
- pārlūkot tematiskās kartes (bezmaksas pakalpojumi);
- pieprasīt dažādu Kadastra teksta datu bloku kombināciju saturošu izdruku lejupielādi vai pasūtīt to sagatavošanu papīra formā (maksas pakalpojums);
- lejupielādēt VZD digitālo dokumentu krātuvē esošos dokumentus vai pasūtīt VZD arhīva dokumentu digitalizāciju (maksas pakalpojums);
- lejupielādēt Kadastra telpiskos datus vektordatu formā (maksas pakalpojums);
- pieteikties juridiskas personas portāla kadastrs.lv konta izveidei;
- pasūtīt Kadastra informācijas sistēmā reģistrētu būvju stāvplānu un telpu grupu plānu izsniegšanu digitālā veidā vektordatu formā;
- pieteikt Kadastra datu aktualizāciju vai zemes vienības daļu reģistrāciju, pievienojot datu aktualizāciju vai reģistrāciju pamatojošus dokumentus (maksas pakalpojums).

Portālā kadastrs.lv 2018. gadā veikti e-pakalpojumu funkcionalitātes uzlabojumi un izveidots jauns kartes slānis “No BIS pirmsreģistrētās būves” (bezmaksas pakalpojums). Jaunā kartes slāņa izveidošanu VZD ierosināja, sagatavojot priekšlikumus grozījumiem MK 10.04.2012. noteikumos Nr. 263 "Kadastra objekta reģistrācijas un kadastra datu aktualizācijas noteikumi", lai nodrošinātu plašāku pieejamību kadastra datiem par no būvniecības informācijas sistēmas pirmsreģistrētajām būvēm un mazinātu būvvalžu kļūdaini veiktās pirmsreģistrācijas vienai būvei vairākas reizes. Izveidotais slānis ir nodots izmantošanai arī būvniecības.

Portālā kadastrs.lv e-pakalpojumu izmantošanas statistika

Pakalpojums	Izmantošanas reizes		
	2016. gadā	2017. gadā	2018. gadā
Mani dati kadastrā	1 141	1 671	2 904
Ģeotelpisko datu vienas stundas pārlūkošana (bez līgumsaistībām)	405	430	415
Detalizētu Kadastra teksta datu pārlūkošana (bez līgumsaistībām)	16 823	17 393	16 738
Vēsturiskā kadastrālā vērtība	455	535	428
Datu atlasu veidošana	299	109	116
Tematiskā karte	1 014	1 072	1 535
Tipveida informācija	341	277	248
Arhīva pakalpojumi	4 119	9 516	15 427
Ģeotelpisko datu lejupielāde (zemes vienības)	1 673	1 383	1 361
Pieteikties juridiskās personas kadastrs.lv konta izveidei	140	173	181
Būvju stāvplānu un telpu grupas plānu pieprasīšana	172	156	176
Kadastra datu aktualizācija	25	120	42
Nekustamā īpašuma sastāva maiņa	6	4	4
Zemes vienības daļas reģistrācija	-	10	4
Informācija zemes kadastrālajai uzmērīšanai	14 500	14 533	13 544
Informācija ģeodēzisko darbu veikšanai	23 316	24 216	26 800
Informācija plānošanai un meža inventarizācijai	740	602	539

2018. gadā salīdzinājumā ar iepriekšējo gadu Portāla kadastrs.lv unikālo lietotāju skaits pieaudzis par 10%.

7.4. KLIENTU APKALPOŠANAS CENTRI, T.SK. DALĪBA VPVKAC

VZD pakalpojumu pieejamība:

VZD pakalpojumu pieejamība nodrošināta kopumā 28 klientu apkalpošanas centros visā Latvijā, no kuriem 7 ir reģionālās nozīmes valsts un pašvaldību VPVKAC.

Tāpat 74 pašvaldību 101 novadu nozīmes VPVKAC pieejamas konsultācijas par minimālajā pakalpojumu grozā ietilpstošajiem VZD pakalpojumiem.

Valsts reģionālās attīstības aģentūras īstenotajā projektā “**Vienotā datu telpa**”.

- **Projekta mērķis** – informācijas apmaiņas un sadarbības uzlabošana valsts pārvaldē, kā arī publisko un atkalizmantojamo datu pieejamības nodrošināšana, tādējādi veicinot programmas „Izaugsme un nodarbinātība” 2.2.1. specifiskā atbalsta mērķa „Nodrošināt publisko datu atkalizmantošanas pieaugumu un efektīvu publiskās pārvaldes un privātā sektora mijiedarbību” mērķu sasniegšanu.
- **Projekta īstenošanas periods** – no 2017. gada 9. novembra līdz 2020. gada 8. novembrim (36 mēneši).

7.5. DALĪBA EIROPAS REĢIOĀLĀS ATTĪSTĪBAS FONDA PROJEKTOS

Dienests kā sadarbības partneris piedalās šādos ERAF projektos:

- projektā “Teritoriālās attīstības plānošanas procesu un informācijas sistēmas attīstība” (3. kārtā);
- projektā “Vienotā datu telpa”;
- projektā “Būvniecības procesu un informācijas sistēmas attīstība” (1. kārtā)
- projektā “Valsts izglītības informācijas sistēmas attīstība – izglītības monitoringa sistēma”.

8. FINANŠU RESURSI UN TO IZLIETOJUMS 2018. GADĀ

Pārskats par VZD kopējo budžetu (euro)

Nr.	Finansialie rādītāji	2016. gada	2017. gada	2018. gada	
		Faktiskā izpilde	Faktiskā izpilde	Apstiprināts plāns	Faktiskā izpilde
1.	Finanšu resursi izdevumu segšanai (kopā)	13,235,671	13,774,748	13,781,643	14,196,954
1.1.	Dotācijas	4,974,870	5,292,475	5,298,876	5,298,864
1.2.	Maksas pakalpojumi un citi pašu ieņēmumi	8,253,953	8,478,448	8,477,727	8,893,050
1.3.	Ārvalstu finanšu palīdzība	6,848	3,825	–	–
1.4.	Ziedojumi un dāvinājumi	–	–	–	–
1.5.	Valsts budžeta transferti	–	–	5,040	5,040
		–	–		
2.	Izdevumi (kopā)	12,864,487	13,152,372	14,957,991	14,822,026
2.1.	Uzturēšanas izdevumi (kopā)	12,557,701	12,960,321	14,410,963	14,274,998
2.1.1.	Kārtējie izdevumi	12,548,304	12,952,153	14,400,721	14,264,768
2.1.2.	Procentu izdevumi	–	–	–	–
2.1.3.	Subsīdijas, dotācijas un sociālie pabalsti	1,745	520	2,590	2,583
2.1.4.	Kārtējie maksājumi Eiropas Kopienas budžetā un starptautiskā sadarbība	7,652	7,648	7,652	7,647
2.1.5.	Uzturēšanas izdevumu transferti	–	–	–	–
2.2.	Izdevumi kapitālieguldījumiem	306,785	192,051	547,028	547,028

Pārskats par vzd pamatbudžeta programmas 07.00.00 “nekustamā īpašuma tiesību politikas īstenošana” izpildi (euro)

Nr.	Finansiālie rādītāji	2016. gada	2017. gada	2018. gada	
		Faktiska izpilde	Faktiska izpilde	Apstiprināts plāns	Faktiska izpilde
1.	Finanšu resursi izdevumu segšanai (kopā)	13,220,454	13,767,923	13,781,643	14,196,954
1.1.	Dotācijas	4,966,501	5,289,475	5,298,876	5,298,864
1.2.	Maksas pakalpojumi un citi pašu ieņēmumi	8,253,953	8,478,448	8,477,727	8,893,050
1.3.	Ārvalstu finanšu palīdzība	–	–	–	–
1.4.	Ziedojumi un dāvinājumi	–	–	–	–
1.5.	Valsts budžeta transferti	–	–	5,040	5,040
		–	–		
2.	Izdevumi (kopā)	12,849,270	13,145,547	14,957,991	14,822,026
2.1.	Uzturēšanas izdevumi (kopā)	12,542,485	12,953,496	14,410,963	14,274,998
2.1.1.	Kārtējie izdevumi	12,533,088	12,945,328	14,400,721	14,264,768
2.1.2.	Procentu izdevumi	–	–	–	–
2.1.3.	Subsīdijas, dotācijas un sociālie pabalsti	1,745	520	2,590	2,583
2.1.4.	Kārtējie maksājumi Eiropas Kopienas budžetā un starptautiskā sadarbība	7,652	7,648	7,652	7,647
2.1.5.	Uzturēšanas izdevumu transferti	–	–	–	–
2.2.	Izdevumi kapitālieguldījumiem	306,785	192,051	547,028	547,028

9. PERSONĀLS

PERSONĀLA INFORMĀCIJA PAR 2018. GADU:

Amata vietu skaits: plānotas 828 amata vietas.

Faktiskais nodarbināto skaits: 684 darbinieki

Nodarbināto personu skaits dažādās vecuma grupās:

Līdz 25 gadiem	9
Līdz 30 gadiem	49
Līdz 40 gadiem	157
Līdz 50 gadiem	178
Līdz 60 gadiem	182
Līdz 70 gadiem	97
Pēc 70 gadiem	12

Dzimums: 548 sievietes, 136 vīrieši.

Mainība: 39 pieņemti, 56 atbrīvoti.

Faktiskais vidējais darbinieku skaits: 654 darbinieki.

Faktiskais vidējais ierēdņu skaits: 59 ierēdņi.

Iegūtā izglītība 2018. gadā: bakalaura izglītību ieguvuši 6 nodarbinātie

10. KOMUNIKĀCIJA AR SABIEDRĪBU

- 2018.gada 29.martā un 6.decembrī Dienests organizēja kārtējās Mērniecības konsultatīvās padomes sēdes, kurās nozares pārstāvji diskutēja par mērniecības nozares attīstībai būtiskiem jautājumiem.

Dalība nozares pasākumos ārvalstīs

Valsts	Pasākuma nosaukums
Igaunija	EuroGeographics Kvalitātes zināšanu apmaiņas tīkla (QKEN) plenārsēde
Baltkrievija	Nekustamā īpašuma masveida vērtēšanas digitālās transformācijas seminārs
Norvēģija	Starptautiskās Mērnieku Federācijas (FIG) 7.(kadastra) komisijas starptautiskais seminārs “ <i>Cadastre in a digital world - Nordic and Global Perspectives</i> ”
Austrija	Konference “ <i>Once-Only</i> princips (OOP) Eiropā” un Augsta līmeņa konference par digitalizāciju un e-pārvaldi
Beļģija	EuroGeographics ārkārtas Ģenerālā Asambleja
Bulgārija	Kadastra Pastāvīgās Komitejas konference un plenārsēde
Lielbritānija	Datu integrācijas platformas FME “ <i>World Tour 2018</i> ” konference
Luksemburga	EUROSTAT darba grupas tikšanās “Statistiskās un ģeotelpiskās informācijas integrācija”
Malta	EuroGeographics 2. starptautiskais telpisko datu kvalitātes seminārs

2019. GADĀ PLĀNOTIE PASĀKUMI

- turpināt attīstīt VZD valsts pārvaldes pakalpojumu pieejamību reģionālās un novadu nozīmes VPVKAC, kas tiks izveidoti saskaņā ar MK 30.04.2019. noteikumiem Nr.181 “Kārtība, kādā izmanto 2019. gadam paredzēto apropriāciju valsts un pašvaldību vienoto klientu apkalpošanas centru tīkla izveidei, uzturēšanai un publisko pakalpojumu sistēmas pilnveidei” un Vides aizsardzības un reģionālās attīstības ministrijas informatīvajiem ziņojumiem.
- jaunu integrēto procedūru pakalpojumu ar zemesgrāmatām izstrāde un ieviešana ar 01.12.2019. atbilstoši grozījumiem Nekustamā īpašuma valsts kadastra likumā, likumā “Par valsts un pašvaldību zemes īpašuma tiesībām un to nostiprināšanu zemesgrāmatās” un likumā “Par nekustamā īpašuma ierakstīšanu zemesgrāmatās” (pieņemti 11.10.2018.).
- jaunu integrēto procedūru pakalpojumu (ar būvniecības informācijas sistēmu) izstrāde un ieviešana ar 31.12.2019. attiecībā uz būves dzēšanu un pēc tam, kad stāsies spēkā Ekonomikas ministrijas virzītie grozījumi speciālajos būvniecību regulējošajos normatīvajos aktos, attiecībā uz gadījumiem, kad būvniecības ierosinātāja iesniegums pašvaldības būvvaldei vai citai institūcijai, kas veic būvvaldes funkcijas, vienlaikus ir uzskatāms par iesniegumu VZD būves vai telpu grupas datu reģistrācijai vai aktualizācijai Kadastra informācijas sistēmā atbilstoši grozījumiem MK 10.04.2012. noteikumos Nr.263 “Kadastra objekta reģistrācijas un kadastra datu aktualizācijas noteikumi” (pieņemti 28.08.2018.).

- nodrošināt būvniecības procesā iesaistītajām personām ērtāku pakalpojumu pieejamību, paredzot iespēju būvniecības informācijas sistēmā pieprasīt būves un telpu grupas kadastrālo uzmērīšanu.
- izveidot risinājumu pakalpojumu izpildes rezultātā sagatavoto dokumentu un citu ar pakalpojuma izpildi saistītās informācijas izsniegšanai, t.sk. izmantojot oficiālo e-adresi.
- turpināt darbu pie konceptuālā ziņojuma projekta “Zemes konsolidācijas ieviešana Latvijā” (VSS-1069) VZD piedāvātajiem zemes konsolidācijas pasākumu risinājuma variantiem, izvērtējot institūciju un sabiedrisko organizāciju iesniegtos iebildumus un priekšlikumus.
- izstrādāt jaunu kadastrālās vērtēšanas metodiku, lai nodrošinātu sabiedrību ar kvalitatīvu, taisnīgu un atbilstoši nekustamā īpašuma tirgus informācijai noteiktu kadastrālo vērtību visiem nekustamajiem īpašumiem