



Valsts zemes dienests



LATVIJAS REPUBLIKAS BŪVJU PĀRSKATS

2017

Saturs

ANOTĀCIJA	3
IEVADS	4
BŪVJU IEDALĪJUMS PĒC GALVENAJIEM LIETOŠANAS VEIDIEM.....	5
DZĪVOJAMĀS MĀJAS	7
NEDZĪVOJAMĀS ĒKAS.....	9
INŽENIERBŪVES.....	10
BŪVJU SADALĪJUMS PĒC PIEDERĪBAS STATUSA.....	11
BŪVJU SADALĪJUMS PĒC ĪPAŠNIEKA STATUSA.....	29

ANOTĀCIJA

Būvju pārskats sniedz informāciju par būvju sadalījumu Latvijas Republikā un tās administratīvajās teritorijās pēc to galvenajiem lietošanas veidiem un piederības, ievērojot būvju īpašnieku statusu (*fiziska persona, juridiska persona, pašvaldības, valsts*).

Būvju pārskatu sagatavojis Valsts zemes dienests saskaņā ar Nekustamā īpašuma valsts kadastra likumu un Ministru kabineta 2012.gada 10.janvāra noteikumu Nr.46 “Nekustamā īpašuma valsts kadastra informācijas pieprasīšanas un izsniegšanas kārtība” 39.2. punktu.

Būvju pārskata sagatavošanai izmantoti Nekustamā īpašuma valsts kadastra informācijas sistēmas būvju uzskaites dati, kas uzkrāti līdz 2017.gada 31.decembrim.

Būvju pārskats ir pieejams visiem interesentiem internetā Valsts zemes dienesta mājas lapā www.vzd.gov.lv.

IEVADS

Būvju kā kadastra objektu uzskaiti veic Valsts zemes dienests (turpmāk – Dienests) saskaņā ar Nekustamā īpašuma valsts kadastra likumu un Ministru kabineta 2012.gada 10.aprīļa noteikumu Nr.263 “Kadastra objekta reģistrācijas un kadastra datu aktualizācijas noteikumi” 2. punktu.

Būves kadastrālajā uzmērīšanā iegūto informāciju reģistrē Nekustamā īpašuma valsts kadastra informācijas sistēmā saskaņā ar Ministru kabineta 2012.gada 10.aprīļa noteikumu Nr.263 „Kadastra objekta reģistrācijas un kadastra datu aktualizācijas noteikumi” 39.punktu. Nekustamā īpašuma valsts kadastra informācijas sistēmā būves ir reģistrētas arī ēku masveida apsekošanas procesa ietvaros (nepilna tehniskā inventarizācija, kas veikta laika periodā no 1998.gada līdz 2003.gadam), kā arī, uz inženierbūves tiesiskā valdītāja vai lietotāja sniegtās inženierbūves datu deklarācijas vai pašvaldības iesniegtās ēkas datu deklarācijas pamata.

Būvju pārskats sniedz informāciju par būvju sadalījumu:

- **pēc to galvenajiem lietošanas veidiem;**
- **pēc to piederības** (*pieder zemes īpašniekiem, atrodas zemes īpašnieka tiesiskajā valdījumā, nepieder zemes īpašniekiem, būve uz apbūves tiesību pamata, jaukta būves piederība (attiecībā pret zemes īpašniekiem), ietilpst būvju īpašuma sastāvā, būvju īpašuma īpašnieka tiesiskajā valdījumā, piederība nav noskaidrota*);
- **pēc to īpašnieku statusa** (*fiziska persona, juridiska persona, pašvaldības, valsts un jaukta piederība (attiecībā pret īpašnieka statusu)*).

Būvju pārskats sagatavots atbilstoši Latvijas Republikas administratīvi teritoriālajam iedalījumam:

- **pa novadu pagastiem,**
- **pa novadu un republikas pilsētām,**
- **pa novadiem,**
- **kopā valstī.**

Būvju pārskatam izmantoti Kadastra informācijas sistēmas būvju uzskaites dati, kas uzkrāti līdz 2017.gada 31.decembrim. Būvju pārskatu sastādīja Valsts zemes dienesta Informācijas sistēmu attīstības departamenta Analītikas daļa.

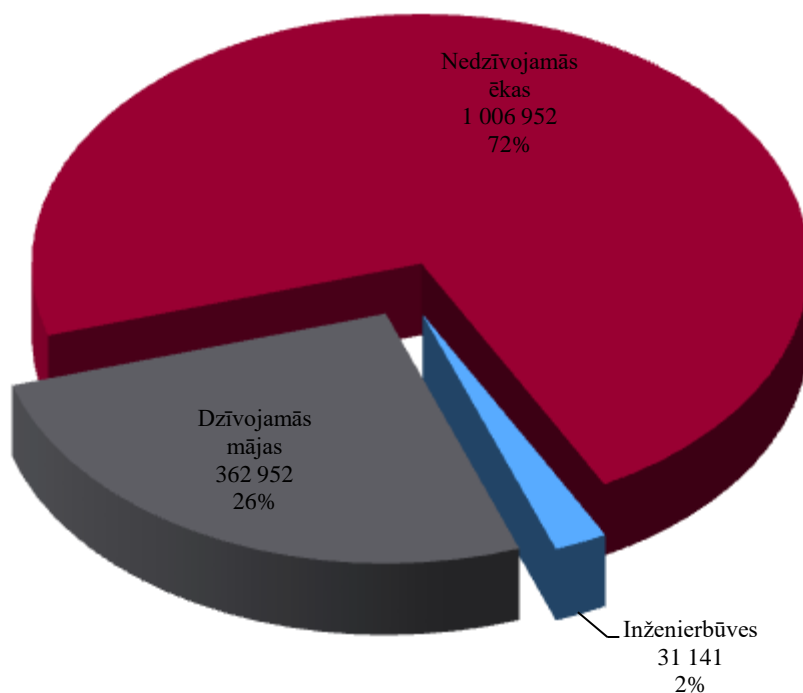
BŪVJU IEDALĪJUMS PĒC GALVENAJIEM LIETOŠANAS VEIDIEM

Ministru kabineta 2009.gada 22.decembra noteikumi Nr.1620 “Noteikumi par būvju klasifikāciju” (šobrīd nav spēkā, bet tiek piemēroti praksē) nosaka būvju klasifikāciju pēc lietošanas veida, kas nodrošina vienotu būvju uzskaiti Latvijas Republikā. Tajā ir sniegti terminu „ēkas” un „inženierbūves” skaidrojumi:

- **Ēkas** ir atsevišķi lietojamas apjuntas būves, kurās var iekļūt cilvēki un kuras ir noderīgas vai paredzētas cilvēku un dzīvnieku patvērumam vai priekšmetu turēšanai. Ēkas iedala:
 - **dzīvojamās mājas** ir ēkas, no kuru platības vismaz puse tiek izmantota dzīvošanai. Ja dzīvošanai tiek izmantots mazāk par pusi ēkas kopējās platības, tā tiek klasificēta kā nedzīvojamā ēka saskaņā ar tās projektā noteikto lietošanas veidu;
 - **nedzīvojamās ēkas** ir būves, kuras pamatā netiek izmantotas vai nav paredzētas dzīvošanai. Ja vismaz puse no ēkas kopējās platības tiek izmantota dzīvošanai, tā tiek klasificēta kā dzīvojamā māja.
- **Inženierbūves** ir visas būves, kurām nav ēku pazīmju, tādas kā sliežu ceļi, autoceļi un ielas, tilti un estakādes, lidostu skrejceļi, inženiertīkli, dambji u.tml.

Atbilstoši būvju uzskaites datiem uz 01.01.2018. **Kadastra informācijas sistēmā ir reģistrētas 1 401 045 būves**, no kurām 1 369 904 jeb 98% ir ēkas, bet 31 141 jeb 2% ir inženierbūves (1.attēls).

1.attēls *Būvju sadalījums pēc lietošanas veida Latvijas Republikā 01.01.2018. (skaits Kadastra informācijas sistēmā; % no kopējā būvju skaita)*



Būves **lietošanas veidu** nosaka atbilstoši būvniecības projekta dokumentācijā, ekspluatācijā pieņemšanas - nodošanas aktā vai valsts vai pašvaldības iestādes izdotā vai apstiprinātā dokumentā norādītajam lietošanas veidam.

Būvju sadalījumā pēc to galvenā lietošanas veida no 46 būvju lietošanas veidiem, kas uzskaitīti Kadastra informācijas sistēmā, Latvijas Republikā vislielāko īpatsvaru ieņem citas, iepriekš neklasificētas ēkas, kas sastāda 59,04% no Kadastra informācijas sistēmā reģistrēto būvju kopējā skaita. Kā nākamās seko viena dzīvokļa mājas (308 920 jeb 22% no Kadastra informācijas sistēmā reģistrēto būvju kopskaita), tad - lauku saimniecību nedzīvojamās ēkas (84 819 jeb 6%). Pārējo būvju lietošanas veidu īpatsvars Kadastra informācijas sistēmā nepārsniedz pat 3% barjeru (1.tabula).

1.tabula

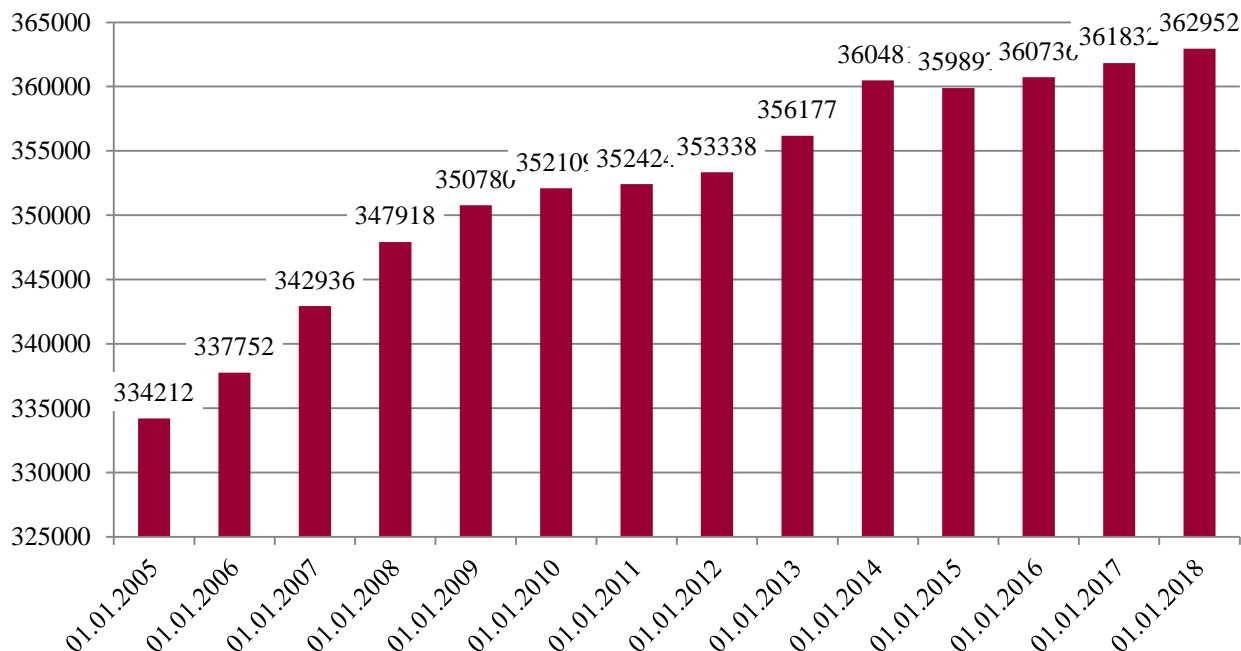
***Būvju sadalījums pēc to galvenā lietošanas veida Latvijas Republikā
01.01.2018. (skaits Kadastra informācijas sistēmā; % no kopējā būvju skaita)***

Nr. p.k.	Kods	Galvenais lietošanas veids	Būvju skaits NĪVK IS	% no kopējā būvju skaita
1	1110	Viena dzīvokļa mājas	308 920	22,05%
2	1121	Divu dzīvokļu mājas	13 902	0,99%
3	1122	Triju vai vairāku dzīvokļu mājas	39 485	2,82%
4	1130	Dažādu sociālo grupu kopdzīvojamās mājas	645	0,05%
Dzīvojamās mājas kopā			362 952	25,91%
5	1211	Viesnīcu ēkas	2 892	0,21%
6	1212	Citas īslaicīgas apmešanās ēkas	2 730	0,19%
7	1220	Biroju ēkas	7 101	0,51%
8	1230	Vairumtirdzniecības un mazumtirdzniecības ēkas	8 099	0,58%
9	1241	Sakaru ēkas, stacijas, termināļi un ar tiem saistītās ēkas	2 672	0,19%
10	1242	Garāžu ēkas	11 738	0,84%
11	1251	Rūpnieciskās ražošanas ēkas	32 980	2,35%
12	1252	Rezervuāri, bunkuri, silosi un noliktavas	17 333	1,24%
13	1261	Ēkas plašizklaides pasākumiem	1 225	0,09%
14	1262	Muzeji un bibliotēkas	581	0,04%
15	1263	Skolas, universitātes un zinātniskajai pētniecībai paredzētās ēkas	3 816	0,27%
16	1264	Ārstniecības vai veselības aprūpes iestāžu ēkas	1 345	0,10%
17	1265	Sporta ēkas	1 054	0,08%
18	1271	Lauku saimniecību nedzīvojamās ēkas	84 819	6,05%
19	1272	Kulta ēkas	1 343	0,10%
20	1273	Kultūrvēsturiskie objekti	58	0,00%
21	1274	Citas, iepriekš neklasificētas, ēkas	827 166	59,04%
Nedzīvojamās ēkas kopā:			1 006 952	71,87%
22		Inženierbūves kopā:	31 141	2,22%
Kopā:			1 401 045	100%

DZĪVOJAMĀS MĀJAS

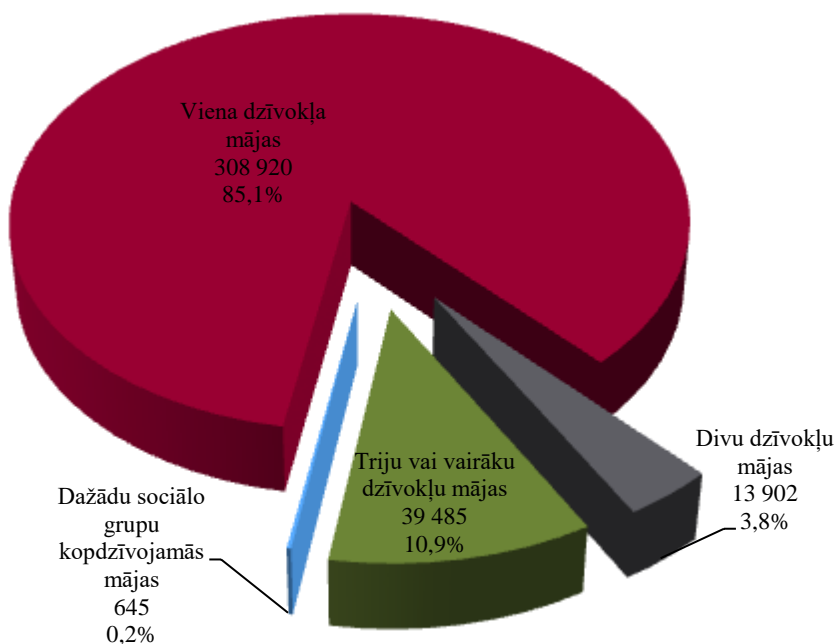
Salīdzinājumā ar iepriekšējo gadu būvju pārskatiem, dzīvojamo māju kopskaits turpina pieaugt (2.attēls).

2.attēls *Dzīvojamo māju skaitu izmaiņas pa gadiem Latvijas Republikā*



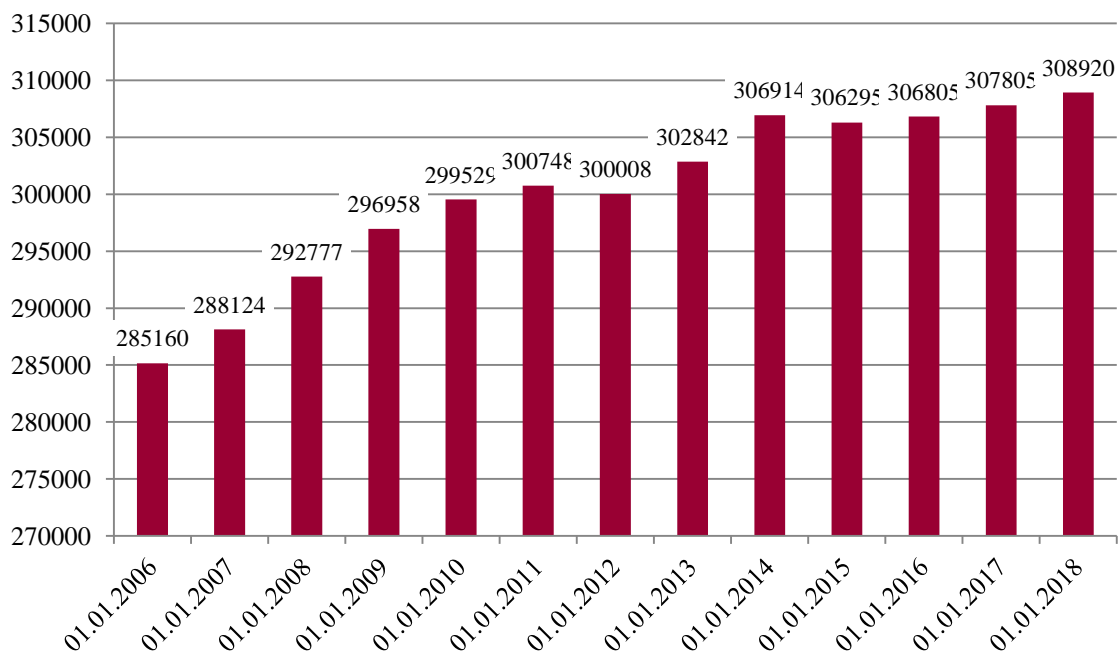
Dzīvojamo māju sadalījumā pēc to galvenā lietošanas veida Latvijas Republikā vislielāko īpatsvaru ieņem viena dzīvokļa mājas – 308 920 jeb 85,1 % no Kadastra informācijas sistēmā reģistrēto dzīvojamo māju skaita. Aiz tām kā nākošās ierindojušās triju un vairāku dzīvokļu jeb daudzdzīvokļu mājas – 39 485 jeb 10,9 %. Salīdzinoši daudz mazāk Kadastra informācijas sistēmā reģistrētas un tātad arī Latvijā sastopamas divu dzīvokļu mājas, tikai 13 902 jeb 3,8% no dzīvojamo māju kopējā skaita, bet dažādu sociālo grupu kopdzīvojamo māju īpatsvars ir tikai 645 jeb 0,2% (3.attēls).

3.attēls *Dzīvojamo māju sadalījums pēc to galvenā lietošanas veida Latvijas Republikā 01.01.2018. (skaits Kadastra informācijas sistēmā; % no kopējā būvju skaita)*



Salīdzinājumā ar iepriekšējiem gadiem, turpina pieaugt viena dzīvokļa māju skaits (4.attēls). Viena dzīvokļa māju skaits ir palielinājies par 1115 būvēm.

4.attēls *Viena dzīvokļa māju skaita izmaiņas pa gadiem Latvijas Republikā*



NEDZĪVOJAMĀS ĒKAS

Nedzīvojamo ēku grupā 2017. gadā Latvijā dominē citas, iepriekš neklasificētas, ēkas, kas Kadastra informācijas sistēmā sastāda 82,14% no nedzīvojamo ēku kopskaita. Tām seko lauku saimniecību nedzīvojamās ēkas ar 8,42%. (2.tabula).

2.tabula

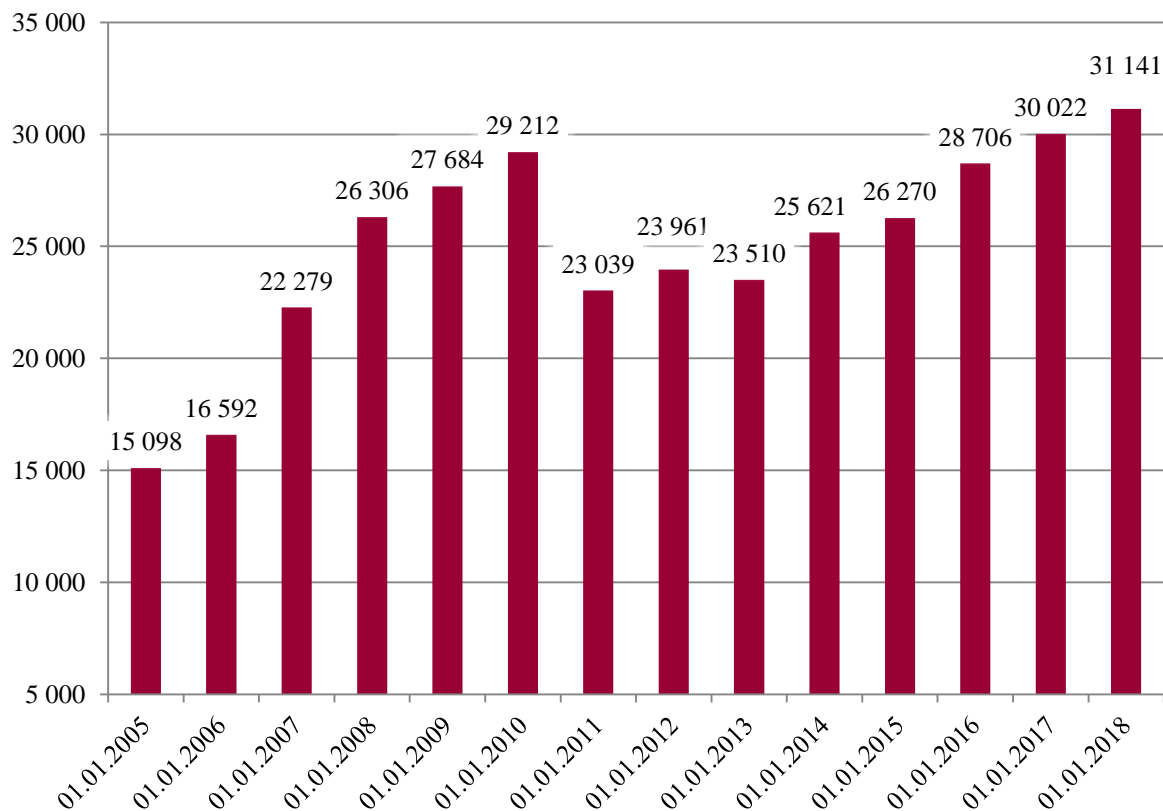
*Nedzīvojamo ēku sadalījums pēc to galvenā lietošanas veida Latvijas Republikā
01.01.2018. (skaits Kadastra informācijas sistēmā; % no kopējā nedzīvojamo ēku skaita)*

Nr. p.k.	Kods	Galvenais lietošanas veids	Ēku skaits NĪVK IS	% no nedzīvojamo ēku skaita
1	1211	Viesnīcu ēkas	2 892	0,29%
2	1212	Citas īslaicīgas apmešanās ēkas	2 730	0,27%
3	1220	Biroju ēkas	7 101	0,71%
4	1230	Vairumtirdzniecības un mazumtirdzniecības ēkas	8 099	0,80%
5	1241	Sakaru ēkas, stacijas, termināļi un ar tiem saistītās ēkas	2 672	0,27%
6	1242	Garāžu ēkas	11 738	1,17%
7	1251	Rūpnieciskās ražošanas ēkas	32 980	3,28%
8	1252	Rezervuāri, bunkuri, silosi un noliktavas	17 333	1,72%
9	1261	Ēkas plašizklaides pasākumiem	1 225	0,12%
10	1262	Muzeji un bibliotēkas	581	0,06%
11	1263	Skolas, universitātes un zinātniskajai pētniecībai paredzētās ēkas	3 816	0,38%
12	1264	Ārstniecības vai veselības aprūpes iestāžu ēkas	1 345	0,13%
13	1265	Sporta ēkas	1 054	0,10%
14	1271	Lauku saimniecību nedzīvojamās ēkas	84 819	8,42%
15	1272	Kulta ēkas	1 343	0,13%
16	1273	Kultūrvēsturiskie objekti	58	0,01%
17	1274	Citas, iepriekš neklasificētas, ēkas	827 166	82,14%
Nedzīvojamās ēkas kopā:			1 006 952	100%

INŽENIERBŪVES

Salīdzinājumā ar iepriekšējo gadu ir pieaudzis Kadastra informācijas sistēmā reģistrēto inženierbūvju skaits (5.attēls). Inženierbūvju skaits ir pieaudzis par 1 119 būvēm.

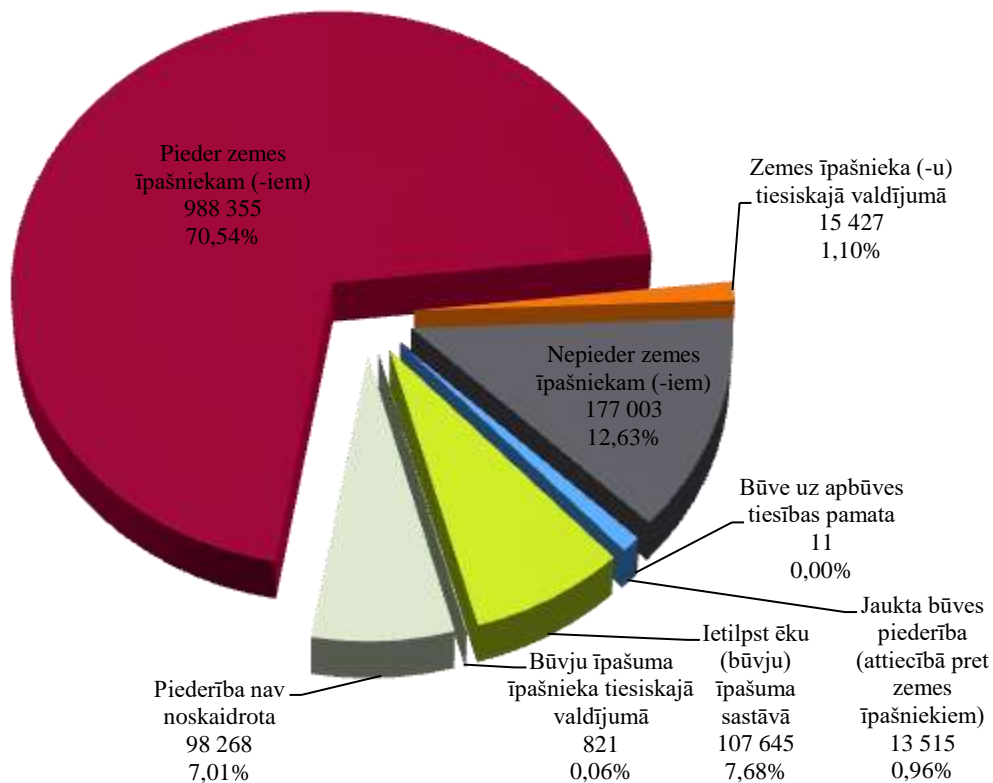
5.attēls *Inženierbūvju skaitu izmaiņas pa gadiem Latvijas Republikā*



BŪVJU SADALĪJUMS PĒC PIEDERĪBAS STATUSA

Būvju sadalījumā pēc būves piederības statusa valstī, lielākais būvju skaits – 988 355 jeb 70,54% no kopējā būvju skaita, kas reģistrētas Kadastra informācijas sistēmā, pieder zemes īpašniekiem (3.tabula, 6.attēls). Tikai 11 būvju piederība ir reģistrēta uz apbūves tiesības pamata.

6.attēls *Būvju sadalījums pēc būves piederības statusa Latvijas Republikā 01.01.2018. (skaits Kadastra informācijas sistēmā; % no kopējā būvju skaita)*



Būvju sadalījums pēc būves piederības statusa (Kadastra informācijas sistēmas dati uz 01.01.2018.)

3.tabula

Nr. p.k.	Piederība	Kopā valstī, skaits	% no kopā valstī	Tajā skaitā					
				Kopā novados	% no kopā novados	t.sk. kopā novadu pilsētās	% no kopā novadu pilsētās	Kopā republikas pilsētās	% no kopā republikas pilsētās
1	Pieder zemes īpašniekam (-iem)	988 355	70,54%	813 666	71,88%	141 406	75,72%	174 689	64,93%
2	Zemes īpašnieka (-u) tiesiskajā valdījumā	15 427	1,10%	12 665	1,12%	1 533	0,82%	2 762	1,03%
3	Nepieder zemes īpašniekam (-iem)	177 003	12,63%	160 234	14,15%	16 709	8,95%	16 769	6,23%
4	Būve uz apbūves tiesības pamata	11	0,00%	8	0,00%	1	0,00%	3	0,00%
5	Jaukta būves piederība (attiecībā pret zemes īpašniekiem)	13 515	0,96%	7 913	0,70%	1 391	0,74%	5 602	2,08%
6	Ietilpst ēku (būvju) īpašuma sastāvā	107 645	7,68%	64 456	5,69%	16 552	8,86%	43 189	16,05%
7	Būvju īpašuma īpašnieka tiesiskajā valdījumā	821	0,06%	492	0,04%	104	0,06%	329	0,12%
8	Piederība nav noskaidrota	98 268	7,01%	72 584	6,41%	9 054	4,85%	25 684	9,55%
Būvju skaits kopā:		1 401 045	100%	1 132 018	100%	186 750	100%	269 027	100%

Pagastos lielāka daļā no Kadastra informācijas sistēmā reģistrētajām būvēm pieder zemes īpašniekiem – 70,49%, piederība nav noskaidrota 6,68% novadu pagastu būvēm. Pilsētās šī situācija ir līdzīga - zemes īpašniekiem pieder lielākā daļa no pilsētās reģistrētajām būvēm - novadu pilsētās – 75,72%, republikas pilsētās – 64,93%. Piederība nav noskaidrota 9,55% republikas pilsētu būvēm. Labāka situācija par nenoskaidrotas piederības būvju skaitu ir novadu pilsētās, kur tikai 4,85% būvju nav noskaidrota piederība. Republikas pilsētām raksturīgs liels būvju īpašuma sastāvā ietilpstošo būvju īpatsvars – 16,05%, turpretī novadu pilsētās minētais rādītājs ir 8,86% (3.tabula).

4.tabula

***Būvju sadalījums pēc būves piederības statusa Latvijas Republikā
(Kadastra informācijas sistēmas dati uz 01.01.2018.)***

Nr. p.k.	Administratīvā teritorija	Būvju skaits NĪVK IS	Pieder zemes īpašniekam (-iem)	Zemes īpašn. tiesiskajā valdījumā	Nepieder zemes īpašniekam (-iem)	Būve uz apbūves tiesību pamata	Jaukta būves piederība (attiecībā pret zemes īpašn.)	Ietilpst ēku (būvju) īpašuma sastāvā	Būvju īpašuma tiesiskajā valdījumā	Piederība nav noskaidrota
1	Aglonas novads	10383	6 976	74	1 881	0	173	940	1	338
2	Aizkraukles novads	4544	3 761	73	278	0	2	270	5	155
3	Aizputes novads	8809	6 672	52	607	0	13	486	6	973
4	Aknīstes novads	4291	2 654	29	707	1	29	275	0	596
5	Alojas novads	5028	3 530	70	732	0	18	281	3	394
6	Alsungas novads	2455	1 939	17	206	0	0	52	0	241
7	Alūksnes novads	21571	15 570	168	2 731	0	128	1 265	0	1 709
8	Amatas novads	6864	4 987	93	663	0	164	337	1	619
9	Apes novads	5477	4 285	31	541	0	24	244	0	352
10	Auces novads	6047	4 083	47	1 162	0	25	335	3	392
11	Ādažu novads	4909	3 928	228	314	0	4	237	0	198
12	Babītes novads	6370	5 072	202	487	0	22	228	1	358
13	Baldones novads	4954	3 942	72	488	0	11	156	1	284
14	Baltinavas novads	3109	2 321	20	450	0	32	57	0	229
15	Balvu novads	20139	15 180	144	2 443	0	175	828	1	1 368
16	Bauskas novads	18714	11 706	133	3 527	0	27	1 210	6	2 105
17	Beverīnas novads	5098	3 568	14	559	0	30	269	0	658
18	Brocēnu novads	5066	3 271	29	867	0	0	379	5	515
19	Burtnieku novads	7548	5 268	39	760	0	63	313	1	1 104
20	Carnikavas novads	12241	9 565	235	654	0	22	328	3	1 434
21	Cesvaines novads	2410	1 831	51	236	0	2	108	6	176
22	Cēsu novads	6945	5 290	76	572	0	145	578	9	275
23	Ciblas novads	6271	3 922	48	1 560	0	10	389	5	337
24	Dagdas novads	18055	11 175	118	4 399	0	369	1 242	5	747
25	Daugavpils novads	60138	38 142	777	15 861	0	379	3 717	37	1 225
26	Dobeles novads	14086	10 582	135	1 564	0	17	978	3	807
27	Dundagas novads	4870	3 827	47	323	0	2	275	0	396
28	Durbes novads	4498	3 383	33	321	0	1	154	5	601
29	Engures novads	11533	9 565	128	781	0	53	514	5	487
30	Ērgļu novads	2976	2 428	75	273	0	10	72	2	116
31	Garkalnes novads	7616	6 536	165	332	0	13	194	0	376
32	Grobiņas novads	11636	8 891	123	930	0	13	463	2	1 214
33	Gulbenes novads	29217	18 195	245	5 866	0	231	2 150	7	2 523

34	Iecavas novads	6370	4 429	172	1 017	0	4	208	0	540
35	Ikšķiles novads	7170	5 582	159	429	0	166	356	1	477
36	Ilūkstes novads	15329	8 920	194	4 499	0	61	1 040	11	604
37	Inčukalna novads	5836	4 423	65	398	0	26	221	3	700
38	Jaunjelgavas novads	8733	7 109	75	788	0	6	359	4	392
39	Jaunpiebalgas novads	3095	2 191	25	273	0	73	281	0	252
40	Jaunpils novads	2747	1 940	20	390	0	18	149	0	230
41	Jelgavas novads	22249	16 974	323	2 678	0	43	1 421	25	785
42	Jēkabpils novads	10442	7 064	102	1 658	0	124	473	0	1 021
43	Kandavas novads	9775	7 343	88	1 032	0	104	502	5	701
44	Kārsavas novads	12620	7 940	67	3 093	0	95	744	8	673
45	Kocēnu novads	5659	4 017	37	435	0	61	303	1	805
46	Kokneses novads	5934	4 792	103	504	0	23	158	5	349
47	Krāslavas novads	33244	22 232	231	6 318	0	400	3 185	14	864
48	Krimuldas novads	5530	4 024	115	547	0	17	336	1	490
49	Krustpils novads	12245	8 388	137	1 726	0	201	832	4	957
50	Kuldīgas novads	21893	17 812	139	1 887	0	1	794	1	1 259
51	Ķeguma novads	6898	4 876	72	625	0	136	598	3	588
52	Ķekavas novads	14730	11 442	371	843	0	14	443	1	1 616
53	Lielvārdes novads	9513	6 716	120	688	0	199	787	4	999
54	Limbažu novads	20258	15 367	170	2 493	0	48	876	11	1 293
55	Līgatnes novads	2601	1 964	57	222	0	40	145	1	172
56	Līvānu novads	19018	14 020	217	2 696	0	176	1 365	4	540
57	Lubānas novads	2489	1 808	33	348	0	12	124	0	164
58	Ludzas novads	16605	11 711	107	3 075	0	184	1 050	5	473
59	Madonas novads	23417	17 499	315	2 468	1	64	986	9	2 075
60	Mazsalacas novads	3882	2 616	17	479	0	27	144	0	599
61	Mālpils novads	3036	2 360	29	240	0	15	143	2	247
62	Mārupes novads	8183	6 475	316	543	1	40	500	0	308
63	Mērsraga novads	2212	1 737	38	189	0	1	168	2	77
64	Naukšēnu novads	2671	1 923	10	275	0	12	45	2	404
65	Neretas novads	5636	4 490	40	672	0	16	150	1	267
66	Nīcas novads	7342	6 048	68	355	0	18	123	0	730
67	Ogres novads	22529	15 844	240	2 252	0	480	2 017	2	1 694
68	Olaines novads	19957	14 362	356	2 327	0	8	516	2	2 386
69	Ozolnieku novads	6222	5 133	74	593	0	31	282	0	109
70	Pārgaujas novads	5065	3 698	58	640	0	104	262	1	302
71	Pāvilostas novads	5821	4 605	39	474	0	0	201	0	502
72	Pļaviņu novads	8411	6 640	87	759	0	17	289	6	613
73	Preiļu novads	15639	11 366	127	2 358	0	86	1 207	14	481
74	Priekules novads	7476	5 111	29	891	0	16	405	2	1 022
75	Priekuļu novads	5322	3 877	42	411	0	144	391	0	457
76	Raunas novads	3698	2 756	21	427	0	97	126	0	271
77	Rēzeknes novads	55498	35 459	772	12 819	1	706	4 203	101	1 437
78	Riebiņu novads	16205	11 419	200	2 879	0	233	1 049	1	424
79	Rojas novads	4698	3 521	68	541	0	2	321	3	242
80	Ropažu novads	5405	4 071	94	402	0	8	167	0	663
81	Rucavas novads	6013	4 096	25	636	0	0	261	0	995
82	Rugāju novads	5300	3 936	37	677	0	43	124	0	483
83	Rundāles novads	3339	2 199	20	741	0	3	142	1	233
84	Rūjienas novads	6298	4 027	22	837	0	55	206	0	1 151
85	Salacgrīvas novads	9107	6 704	53	1 234	0	50	468	0	598
86	Salas novads	4076	3 109	25	355	0	57	311	5	214
87	Salaspils novads	8323	6 604	220	557	0	24	428	2	488
88	Saldus novads	22993	15 711	145	4 485	3	23	1 226	9	1 391
89	Saulkrastu novads	15184	11 940	192	968	0	15	458	0	1 611

90	Sējas novads	3253	2 484	59	213	0	14	137	0	346
91	Siguldas novads	9845	7 510	158	699	0	26	582	4	866
92	Skriveru novads	4328	3 933	33	158	0	11	93	0	100
93	Skrundas novads	5392	3 999	64	737	0	0	252	0	340
94	Smiltenes novads	12495	9 790	79	1 197	0	49	778	2	600
95	Stopiņu novads	4746	3 772	203	281	0	1	266	0	223
96	Strenču novads	2933	2 371	7	213	0	20	152	3	167
97	Talsu novads	28256	20 913	209	4 245	0	24	1 642	15	1 208
98	Tērvetes novads	3330	2 405	23	485	0	0	192	4	221
99	Tukuma novads	24423	18 813	207	2 590	0	108	1 416	14	1 275
100	Vaiņodes novads	3266	2 198	19	559	0	4	83	0	403
101	Valkas novads	9595	6 446	59	1 509	0	34	912	1	634
102	Varakļānu novads	4349	3 400	46	462	0	11	121	2	307
103	Vārkavas novads	7077	5 049	60	1 071	0	41	555	1	300
104	Vecpiebalgas novads	5114	3 951	42	451	0	96	245	1	328
105	Vecumnieku novads	9488	6 715	96	1 960	0	7	262	4	444
106	Ventspils novads	19809	15 469	231	2 145	1	335	1 142	2	484
107	Viesītes novads	5050	3 505	63	701	0	113	342	3	323
108	Viļakas novads	11298	7 968	116	1 931	0	81	407	1	794
109	Viļānu novads	8918	5 460	90	1 976	0	41	1 104	27	220
110	Zilupes novads	5244	3 050	32	1 430	0	63	380	8	281
Kopā novados:		1 132 018	813 666	12 665	160 234	8	7 913	64 456	492	72 584
t.sk. novadu pilsētās:		186 750	141 406	1 533	16 709	1	1 391	16 552	104	9 054
111	Daugavpils	46 818	26 262	370	5 852	0	774	12 323	74	1 163
112	Jelgava	19 523	15 742	221	1 346	0	114	1 802	6	292
113	Jēkabpils	11 806	9 071	61	824	0	262	1 174	9	405
114	Jūrmala	26 430	19 223	469	1 242	0	1 261	2 963	25	1 247
115	Liepāja	17 783	13 261	134	784	0	137	1 731	12	1 724
116	Rēzekne	13 012	9 406	120	702	0	435	2 149	30	170
117	Rīga	107 184	62 413	1 081	4 057	0	2 093	17 572	76	19 892
118	Valmiera	7 595	5 529	78	675	0	112	604	1	596
119	Ventspils	18 876	13 782	228	1 287	3	414	2 871	96	195
Kopā republikas pilsētās:		269 027	174 689	2 762	16 769	3	5 602	43 189	329	25 684
Kopā visās pilsētās:		455 777	316 095	4 295	33 478	4	6 993	59 741	433	34 738
Kopā valstī:		1 401 045	988 355	15 427	177 003	11	13 515	107 645	821	98 268

Būvju sadalījums pēc būves piederības statusa novadu pagastos
(Kadastra informācijas sistēmas dati uz 01.01.2018.)

Nr. p.k.	Novads	Novada pagasts	Būvju skaits NĪVK IS	Pieder zemes īpašniekam (-iem)	Zemes īpašn. tiesiskajā valdījumā	Nepieder zemes īpašniekam (-iem)	Būve uz apbūves tiesību pamata	Jaukta būves piederība (attiecībā pret zemes īpašn.)	Ietilpst ēku (būvju) īpašuma sastāvā	Būvju īpašuma īpašn. tiesiskajā valdījumā	Piederība nav noskaidrota
1	Aglonas novads	Aglonas pagasts	4 337	3 311	32	451	0	48	403	0	92
2		Grāveru pagasts	1 595	974	19	389	0	11	152	0	50
3		Kastuļinas pagasts	2 040	1 216	6	419	0	50	250	1	98
4		Šķeltovas pagasts	2 411	1 475	17	622	0	64	135	0	98
5	Aizkraukles novads	Aizkraukles pagasts	1 589	1 339	14	111	0	2	50	0	73
6	Aizputes novads	Aizputes pagasts	1 078	830	13	56	0	0	52	0	127
7		Cīravas pagasts	1 567	1 153	3	154	0	0	80	0	177
8		Kalvenes pagasts	1 071	787	2	75	0	0	58	0	149
9		Kazdangas pagasts	1 330	1 007	3	128	0	0	86	6	100
10		Lažas pagasts	1 063	840	15	88	0	0	23	0	97
11	Aknīstes novads	Aknīstes pagasts	1 209	621	12	167	1	6	58	0	344
12		Asares pagasts	846	491	11	163	0	2	54	0	125
13		Gārsenes pagasts	918	591	4	218	0	3	29	0	73
14	Alojas novads	Alojas pagasts	908	598	7	136	0	0	77	0	90
15		Braslavas pagasts	749	542	16	100	0	16	13	0	62
16		Brīvēzemiņu pagasts	911	665	12	122	0	2	38	0	72
17		Staiķeles pagasts	994	664	11	176	0	0	32	2	109
18	Alūksnes novads	Alsviķu pagasts	2 598	1 957	20	269	0	7	105	0	240
19		Annas pagasts	815	595	6	127	0	0	22	0	65
20		Iļzenes pagasts	604	421	2	104	0	1	18	0	58
21		Jaunalūksnes pagasts	2 171	1 454	7	332	0	32	129	0	217
22		Jaunannas pagasts	701	509	2	84	0	0	67	0	39
23		Jaunlaicenes pagasts	761	604	18	88	0	0	10	0	41
24		Kalnecmpju pagasts	543	332	1	105	0	0	6	0	99
25		Liepnas pagasts	1 710	1 128	16	351	0	11	37	0	167
26		Malienas pagasts	699	507	8	106	0	1	34	0	43
27		Mālpupes pagasts	1 058	817	5	146	0	0	33	0	57
28		Mārkalnes pagasts	857	534	7	178	0	6	55	0	77
29		Pededzes pagasts	1 636	1 065	12	355	0	10	47	0	147
30		Veclaicenes pagasts	895	643	9	122	0	10	31	0	80
31		Zeltiņu pagasts	751	498	10	119	0	2	26	0	96
32	Ziemera pagasts	1 447	1 111	6	127	0	5	80	0	118	
33	Amatas novads	Amatas pagasts	949	715	31	71	0	52	41	0	39
34		Drabešu pagasts	2 483	1 872	27	177	0	54	119	1	233
35		Nītaures pagasts	1 004	625	6	92	0	25	89	0	167
36		Skujenes pagasts	1 244	838	18	208	0	10	61	0	109

37		Zaubes pagasts	1 184	937	11	115	0	23	27	0	71
38	Apes novads	Apes pagasts	1 121	844	4	127	0	6	48	0	92
39		Gaujienas pagasts	1 055	921	0	60	0	4	31	0	39
40		Trapenes pagasts	1 220	920	3	160	0	8	33	0	96
41		Virešu pagasts	1 067	819	19	108	0	1	37	0	83
42		Bēnes pagasts	1 449	975	12	259	0	10	112	0	81
43	Auces novads	Īles pagasts	586	380	9	107	0	0	2	0	88
44		Lielauces pagasts	458	245	7	135	0	0	35	3	33
45		Ukru pagasts	559	350	2	161	0	0	8	0	38
46		Vecauces pagasts	246	151	7	44	0	0	34	0	10
47		Vītiņu pagasts	825	547	0	145	0	5	33	0	95
48	Babītes novads	Babītes pagasts	4 929	3 907	169	391	0	14	150	1	297
49		Salas pagasts	1 441	1 165	33	96	0	8	78	0	61
50	Baldones novads	Baldones pagasts	2 752	2 192	54	283	0	3	71	1	148
51	Balvu novads	Balvu pagasts	1 890	1 478	12	204	0	34	62	0	100
52		Bērzkalnes pagasts	1 204	829	18	224	0	18	13	0	102
53		Bērzpils pagasts	2 392	1 624	12	363	0	19	61	0	313
54		Briežuciema pagasts	1 663	1 312	9	196	0	18	40	0	88
55		Krišjāņu pagasts	872	626	33	132	0	0	14	0	67
56		Kubulu pagasts	2 584	2 100	21	271	0	18	45	0	129
57		Lazdulejas pagasts	695	433	7	126	0	19	35	0	75
58		Tilžas pagasts	1 981	1 566	6	234	0	26	16	0	133
59		Vectilžas pagasts	1 071	800	3	118	0	7	16	0	127
60		Vīksnas pagasts	1 577	1 219	9	209	0	0	20	0	120
61	Bauskas novads	Brunavas pagasts	2 269	1 471	11	538	0	4	85	4	156
62		Ceraukstes pagasts	1 674	1 049	23	371	0	0	59	0	172
63		Codes pagasts	2 448	1 704	17	357	0	5	115	1	249
64		Dāviņu pagasts	539	335	6	138	0	0	26	0	34
65		Gailīšu pagasts	1 606	1 149	16	260	0	3	62	1	115
66		Īslīces pagasts	2 664	1 626	18	779	0	1	158	0	82
67		Mežotnes pagasts	1 253	793	7	307	0	4	37	0	105
68		Vecsaules pagasts	2 421	1 540	24	495	0	0	46	0	316
69	Beverīnas novads	Brenguļu pagasts	1 860	1 253	4	207	0	10	59	0	327
70		Kauguru pagasts	1 978	1 355	7	211	0	20	147	0	238
71		Trikātas pagasts	1 260	960	3	141	0	0	63	0	93
72	Brocēnu novads	Blīdenes pagasts	981	628	13	200	0	0	42	4	94
73		Cieceres pagasts	1 072	785	6	107	0	0	69	0	105
74		Gaiķu pagasts	1 164	774	3	165	0	0	57	0	165
75		Remtes pagasts	859	438	2	260	0	0	45	0	114
76	Burtnieku novads	Burtnieku pagasts	1 704	1 163	11	194	0	17	84	0	235
77		Ēveles pagasts	654	544	3	30	0	4	18	0	55
78		Matīšu pagasts	995	716	3	100	0	1	18	0	157
79		Rencēnu pagasts	1 842	1 290	9	185	0	21	81	1	255
80		Valmieras pagasts	1 804	1 300	11	155	0	18	102	0	218
81		Vecates pagasts	549	255	2	96	0	2	10	0	184
82	Cesvaines novads	Cesvaines pagasts	1 672	1 252	36	195	0	0	50	4	135

83	Cēsu novads	Vaives pagasts	1 564	1 174	25	197	0	48	67	0	53
84	Ciblas novads	Blontu pagasts	915	646	1	207	0	2	30	0	29
85		Ciblas pagasts	1 305	828	18	293	0	0	123	0	43
86		Līdumnieku pagasts	1 102	571	6	357	0	0	31	0	137
87		Pušmucovas pagasts	1 291	810	6	333	0	5	94	0	43
88		Zvirgzdenes pagasts	1 658	1 067	17	370	0	3	111	5	85
89	Dagdas novads	Andrupenes pagasts	3 761	2 192	34	1 028	0	154	210	1	142
90		Andzeļu pagasts	1 398	840	4	366	0	6	73	0	109
91		Asūnes pagasts	1 289	831	11	267	0	30	89	0	61
92		Bērziņu pagasts	1 150	606	13	297	0	23	64	0	147
93		Dagdas pagasts	1 766	1 178	6	323	0	20	170	0	69
94		Ezernieku pagasts	1 877	1 148	8	487	0	50	136	0	48
95		Konstantinovas pagasts	1 295	746	17	449	0	0	59	2	22
96		Ķepovas pagasts	742	323	9	303	0	13	66	0	28
97		Svariņu pagasts	1 042	546	5	306	0	64	93	1	27
98		Šķaunes pagasts	1 289	853	3	336	0	4	31	0	62
99	Daugavpils novads	Ambeļu pagasts	1 607	851	25	575	0	1	84	1	70
100		Biķernieku pagasts	1 858	786	56	835	0	4	112	0	65
101		Demenes pagasts	4 255	2 515	61	1 245	0	31	348	5	50
102		Dubnas pagasts	1 983	1 237	56	551	0	8	107	0	24
103		Kalkūnes pagasts	6 438	4 536	52	1 208	0	39	453	5	145
104		Kalupes pagasts	2 724	1 548	33	966	0	27	93	0	57
105		Laucesas pagasts	3 949	2 388	31	987	0	85	362	8	88
106		Līksnas pagasts	5 423	4 176	49	828	0	9	197	5	159
107		Maļinovas pagasts	3 241	2 053	28	893	0	5	137	0	125
108		Medumu pagasts	2 331	1 339	20	753	0	10	137	2	70
109		Naujenes pagasts	5 454	3 762	76	1 000	0	27	483	0	106
110		Nīcgales pagasts	1 658	992	3	522	0	0	99	0	42
111		Salienas pagasts	1 806	962	19	709	0	25	80	0	11
112		Skrudalienas pagasts	2 984	1 932	37	657	0	16	323	0	19
113		Sventes pagasts	3 400	2 316	32	903	0	17	97	0	35
114		Tabores pagasts	3 316	2 310	61	723	0	4	151	10	57
115		Vaboles pagasts	2 396	1 488	33	674	0	12	146	1	42
116		Vecsalienas pagasts	1 450	886	58	370	0	25	100	0	11
117		Višķu pagasts	3 865	2 065	47	1 462	0	34	208	0	49
118		Dobeles novads	Annenieku pagasts	777	564	12	139	0	3	26	0
119	Auru pagasts		1 816	1 464	18	149	0	6	99	0	80
120	Bērzes pagasts		1 659	1 278	7	183	0	2	86	0	103
121	Bikstu pagasts		1 000	675	12	181	0	0	84	0	48
122	Dobeles pagasts		660	441	2	78	0	1	16	0	122
123	Jaunbērzes pagasts		776	563	14	97	0	1	65	2	34
124	Krimūnu pagasts		1 189	848	17	158	0	0	47	0	119
125	Naudītes pagasts		754	519	6	144	0	0	40	0	45
126	Penkules pagasts		1 115	798	9	150	0	0	54	0	104
127	Zebrenes pagasts		489	337	6	52	0	0	21	0	73
128	Dundagas novads	Dundagas pagasts	3 254	2 527	34	238	0	0	198	0	257
129		Kolkas pagasts	1 616	1 300	13	85	0	2	77	0	139

130	Durbes novads	Dunalkas pagasts	1 023	828	2	41	0	0	23	0	129
131		Durbes pagasts	933	725	14	63	0	0	9	0	122
132		Tadaiķu pagasts	1 136	841	9	98	0	1	36	0	151
133		Vecpils pagasts	942	585	6	114	0	0	70	5	162
134	Engures novads	Engures pagasts	4 870	4 058	53	312	0	10	246	0	191
135		Lapmežciema pagasts	3 466	2 943	44	207	0	29	137	4	102
136		Smārdes pagasts	3 197	2 564	31	262	0	14	131	1	194
137	Ērgļu novads	Ērgļu pagasts	1 718	1 424	43	134	0	8	37	1	71
138		Jumurdas pagasts	507	431	22	26	0	0	21	1	6
139		Sausnējas pagasts	751	573	10	113	0	2	14	0	39
140	Grobiņas novads	Bārtas pagasts	1 254	820	9	220	0	2	22	0	181
141		Gaviezes pagasts	1 081	783	2	85	0	1	32	0	178
142		Grobiņas pagasts	3 022	2 371	17	205	0	0	138	2	289
143		Medzes pagasts	3 853	3 111	73	242	0	8	41	0	378
144	Gulbenes novads	Beļavas pagasts	3 193	2 101	21	554	0	11	234	0	272
145		Daukstu pagasts	1 693	1 036	14	310	0	17	109	0	207
146		Druvienas pagasts	961	642	7	174	0	4	34	0	100
147		Galgaukas pagasts	1 257	728	18	277	0	5	90	0	139
148		Jaungulbenes pagasts	1 617	988	20	335	0	11	132	0	131
149		Lejasciema pagasts	3 277	2 010	24	717	0	39	294	0	193
150		Litenes pagasts	1 424	845	15	286	0	2	52	0	224
151		Lizuma pagasts	1 987	1 348	17	401	0	12	132	0	77
152		Līgo pagasts	829	503	5	181	0	13	44	0	83
153		Rankas pagasts	2 357	1 339	16	574	0	25	154	0	249
154		Stāmerienas pagasts	2 167	1 251	24	472	0	14	170	0	236
155		Stradu pagasts	1 824	848	40	507	0	26	181	0	222
156	Tirzas pagasts	1 961	1 063	9	525	0	2	105	0	257	
157	Ikšķiles novads	Tīnūžu pagasts	2 729	1 959	76	183	0	63	238	1	209
158	Ilūkstes novads	Bebrenes pagasts	1 825	1 119	30	542	0	5	84	4	41
159		Dvietes pagasts	1 566	840	47	548	0	3	51	0	77
160		Eglaines pagasts	2 190	1 052	6	915	0	6	74	0	137
161		Pilskalnes pagasts	2 528	1 530	51	694	0	1	142	1	109
162		Prodes pagasts	766	389	6	246	0	8	10	0	107
163		Šēderes pagasts	2 063	1 077	28	721	0	19	170	3	45
164	Inčukalna novads	Inčukalna pagasts	5 222	4 042	61	357	0	26	104	3	629
165	Jaunjelgavas novads	Daudzseses pagasts	1 421	1 085	15	213	0	2	44	1	61
166		Jaunjelgavas pagasts	244	189	0	26	0	0	8	0	21
167		Seces pagasts	1 481	1 250	19	108	0	0	81	1	22
168		Sērenes pagasts	1 651	1 401	17	122	0	1	29	0	81
169		Staburaga pagasts	802	610	10	105	0	0	29	0	48
170		Sunākstes pagasts	955	721	1	116	0	0	27	1	89
171	Jaunpiebalgas novads	Jaunpiebalgas pagasts	2 330	1 598	24	219	0	58	228	0	203
172		Zosēnu pagasts	765	593	1	54	0	15	53	0	49
173	Jaunpils novads	Jaunpils pagasts	2 195	1 536	16	316	0	18	128	0	181
174		Viesatu pagasts	552	404	4	74	0	0	21	0	49
175	Jelgavas	Elejas pagasts	1 418	1 044	27	175	0	4	146	0	22

176	novads	Glūdas pagasts	3 235	2 609	47	237	0	1	213	1	127	
177		Jaunsvirlaukas pagasts	2 125	1 755	27	145	0	1	136	2	59	
178		Kalnciema pagasts	947	698	20	104	0	5	78	1	41	
179		Lielplatones pagasts	746	516	5	125	0	2	82	0	16	
180		Līvberzes pagasts	2 029	1 473	35	340	0	11	130	0	40	
181		Platones pagasts	1 335	1 028	13	160	0	2	104	2	26	
182		Sesavas pagasts	1 516	1 054	8	318	0	3	60	7	66	
183		Svētes pagasts	1 820	1 470	32	207	0	4	80	2	25	
184		Valgundes pagasts	2 299	1 765	41	287	0	2	115	10	79	
185		Vilces pagasts	1 931	1 357	22	267	0	3	113	0	169	
186		Virnavas pagasts	1 360	1 043	21	163	0	1	69	0	63	
187		Zaļenieku pagasts	1 488	1 162	25	150	0	4	95	0	52	
188		Jēkabpils novads	Ābeļu pagasts	1 592	1 167	17	245	0	15	73	0	75
189			Dignājas pagasts	1 125	672	5	196	0	3	63	0	186
190			Dunavas pagasts	1 835	1 095	16	218	0	5	84	0	417
191	Kalna pagasts		1 244	889	4	219	0	0	42	0	90	
192	Leimaņu pagasts		1 038	713	24	203	0	35	24	0	39	
193	Rubenes pagasts		2 163	1 518	23	395	0	46	93	0	88	
194	Zasas pagasts		1 445	1 010	13	182	0	20	94	0	126	
195	Kandavas novads	Cēres pagasts	870	661	1	140	0	3	21	0	44	
196		Kandavas pagasts	1 952	1 502	28	150	0	6	100	1	165	
197		Matkules pagasts	1 061	833	15	126	0	11	28	0	48	
198		Vānes pagasts	1 458	1 066	5	119	0	44	52	0	172	
199		Zantes pagasts	714	604	15	36	0	7	13	0	39	
200	Zemītes pagasts	1 127	741	10	179	0	3	66	1	127		
201	Kārsavas novads	Goliševas pagasts	959	561	0	314	0	4	24	0	56	
202		Malnavas pagasts	3 611	2 162	27	948	0	14	213	0	247	
203		Mežvidu pagasts	2 109	1 291	23	580	0	25	115	4	71	
204		Mērdzenes pagasts	1 791	1 219	4	382	0	8	90	0	88	
205		Salnavas pagasts	1 787	943	3	576	0	12	89	1	163	
206	Kocēnu novads	Bērzaines pagasts	646	490	2	54	0	15	14	1	70	
207		Dikļu pagasts	1 289	871	4	68	0	25	61	0	260	
208		Kocēnu pagasts	2 519	1 798	21	213	0	9	209	0	269	
209		Vaidavas pagasts	1 083	782	4	87	0	12	18	0	180	
210		Zilākalna pagasts	122	76	6	13	0	0	1	0	26	
211	Kokneses novads	Bebri pagasts	1 332	1 040	34	134	0	0	30	1	93	
212		Iršu pagasts	697	515	9	61	0	0	9	0	103	
213		Kokneses pagasts	3 905	3 237	60	309	0	23	119	4	153	
214	Krāslavas novads	Aulejas pagasts	2 109	1 313	17	437	0	7	173	0	162	
215		Indras pagasts	3 403	2 077	21	841	0	15	334	0	115	
216		Izvaltas pagasts	2 683	1 638	4	659	0	35	300	2	45	
217		Kalniēšu pagasts	2 440	1 470	17	607	0	17	237	2	90	
218		Kaplavas pagasts	1 803	1 170	33	361	0	37	169	3	30	
219		Kombuļu pagasts	2 099	1 387	8	489	0	4	175	0	36	
220		Krāslavas pagasts	1 690	1 243	10	256	0	29	109	0	43	
221		Piedrujas pagasts	1 806	897	10	537	0	44	303	0	15	
222		Robežnieku pagasts	2 637	1 691	8	656	0	37	165	0	80	

223		Skaistas pagasts	2 121	1 413	18	411	0	16	177	0	86
224		Ūdrīšu pagasts	3 782	2 493	43	548	0	13	580	0	105
225	Krimuldas novads	Krimuldas pagasts	4 003	2 890	106	314	0	15	290	1	387
226		Lēdurgas pagasts	1 527	1 134	9	233	0	2	46	0	103
227	Krustpils novads	Atašienes pagasts	1 339	1 059	10	150	0	17	54	0	49
228		Krustpils pagasts	2 152	1 323	19	296	0	48	246	0	220
229		Kūku pagasts	3 392	2 584	37	351	0	53	216	1	150
230		Mežāres pagasts	1 667	908	31	370	0	23	113	1	221
231		Variešu pagasts	2 394	1 678	24	322	0	52	107	0	211
232		Vīpes pagasts	1 301	836	16	237	0	8	96	2	106
233	Kuldīgas novads	Ēdoles pagasts	1 210	956	3	85	0	0	39	0	127
234		Gudenieku pagasts	1 104	921	10	73	0	0	40	0	60
235		Īvandes pagasts	620	509	0	49	0	0	12	0	50
236		Kabiles pagasts	1 020	775	4	122	0	0	15	0	104
237		Kurmāles pagasts	1 764	1 418	7	147	0	0	45	0	147
238		Laidu pagasts	1 304	1 030	4	142	0	0	51	0	77
239		Padures pagasts	1 340	1 101	7	116	0	0	51	0	65
240		Pelču pagasts	1 137	858	6	211	0	0	29	0	33
241		Rendas pagasts	1 373	1 153	22	120	0	0	19	1	58
242		Rumbas pagasts	1 559	1 263	10	166	0	0	47	0	73
243		Snēpeles pagasts	956	819	11	80	0	0	15	0	31
244		Turlavas pagasts	982	777	11	87	0	1	24	0	82
245		Vārmes pagasts	1 228	996	9	108	0	0	49	0	66
246		Ķeguma novads	Birzgales pagasts	2 697	1 923	4	228	0	72	285	1
247	Rembates pagasts		1 431	932	11	162	0	40	145	0	141
248	Tomes pagasts		1 146	772	39	142	0	17	107	0	69
249	Ķekavas novads	Daugmales pagasts	1 266	1 044	28	62	0	8	40	0	84
250		Ķekavas pagasts	11 669	8 967	296	616	0	6	357	1	1 426
251	Lielvārdes novads	Jumpravas pagasts	2 084	1 356	32	206	0	43	161	2	284
252		Lēdmanes pagasts	1 388	937	19	155	0	43	100	0	134
253		Lielvārdes pagasts	1 294	783	27	91	0	36	247	0	110
254	Limbažu novads	Katvaru pagasts	1 352	1 018	13	173	0	3	57	0	88
255		Limbažu pagasts	2 169	1 607	31	310	0	6	84	0	131
256		Pāles pagasts	1 008	722	6	148	0	4	41	0	87
257		Skultes pagasts	8 038	6 722	53	714	0	13	118	0	418
258		Umurgas pagasts	1 777	1 266	9	296	0	1	29	0	176
259		Vidrižu pagasts	1 598	1 221	20	190	0	4	52	0	111
260		Viļķenes pagasts	1 725	1 205	11	339	0	10	51	5	104
261	Līgatnes novads	Līgatnes pagasts	2 056	1 548	33	192	0	38	121	1	123
262	Līvānu novads	Jersikas pagasts	2 526	1 864	15	400	0	30	129	0	88
263		Rožupes pagasts	4 001	3 024	40	503	0	46	306	1	81
264		Rudzātu pagasts	2 156	1 496	22	508	0	0	81	0	49
265		Sutru pagasts	2 019	1 423	15	345	0	13	119	0	104
266		Turku pagasts	2 465	1 749	38	423	0	8	135	0	112
267	Lubānas novads	Indrānu pagasts	1 361	940	22	232	0	1	31	0	135
268	Ludzas	Brīģu pagasts	1 412	783	8	438	0	10	96	0	77

269	novads	Cirmas pagasts	1 088	757	7	201	0	5	86	0	32
270		Isnaudas pagasts	1 820	1 335	17	293	0	31	82	3	59
271		Istras pagasts	1 226	585	10	440	0	22	108	0	61
272		Nirzas pagasts	1 228	771	5	307	0	8	70	0	67
273		Ņukšu pagasts	1 135	670	7	343	0	1	92	1	21
274		Pildas pagasts	1 212	669	4	373	0	25	81	0	60
275		Pureņu pagasts	921	636	1	211	0	8	37	0	28
276		Rundēnu pagasts	978	613	12	253	0	5	72	0	23
277		Madonas novads	Aronas pagasts	1 966	1 560	24	222	0	4	19	1
278	Barkavas pagasts		1 427	1 196	18	102	0	0	44	1	66
279	Bērzaunes pagasts		1 285	1 024	14	122	0	2	25	1	97
280	Dzelzavas pagasts		1 291	1 017	15	179	0	0	8	1	71
281	Kalsnavas pagasts		2 019	1 453	47	305	0	0	101	0	113
282	Lazdonas pagasts		352	289	17	21	0	1	12	0	12
283	Liezēres pagasts		1 858	1 483	18	185	0	9	57	2	104
284	Ļaudonas pagasts		1 878	1 366	11	301	0	8	58	0	134
285	Mārcienas pagasts		1 016	720	28	90	0	30	55	2	91
286	Mētrienas pagasts		990	692	19	124	0	1	18	0	136
287	Ošupes pagasts		1 299	951	8	157	0	1	36	0	146
288	Praulienas pagasts		1 953	1 558	12	196	0	1	63	0	123
289	Sarkaņu pagasts		1 537	1 227	19	137	0	2	50	0	102
290	Vestienas pagasts		701	541	33	90	0	0	14	0	23
291	Mazsalacas novads	Mazsalacas pagasts	561	379	2	63	0	0	30	0	87
292		Ramatas pagasts	770	470	1	90	0	12	16	0	181
293		Sēļu pagasts	559	342	7	79	0	3	10	0	118
294		Skaņkalnes pagasts	895	606	6	118	0	1	25	0	139
295	Naukšēnu novads	Ķoņu pagasts	1 011	697	3	123	0	4	24	2	158
296		Naukšēnu pagasts	1 660	1 226	7	152	0	8	21	0	246
297	Neretas novads	Mazzalves pagasts	1 534	1 326	13	124	0	11	16	0	44
298		Neretas pagasts	2 300	1 747	16	312	0	5	88	1	131
299		Pilskalnes pagasts	806	664	6	102	0	0	16	0	18
300		Zalves pagasts	996	753	5	134	0	0	30	0	74
301	Nīcas novads	Nīcas pagasts	5 428	4 461	57	227	0	18	85	0	580
302		Otaņķu pagasts	1 914	1 587	11	128	0	0	38	0	150
303	Ogres novads	Krapes pagasts	952	658	3	120	0	23	58	0	90
304		Ķeipenes pagasts	1 286	798	27	204	0	30	111	1	115
305		Lauberes pagasts	755	467	4	156	0	11	64	0	53
306		Madlienas pagasts	1 843	1 175	21	252	0	45	200	0	150
307		Mazozolu pagasts	641	406	10	108	0	16	67	0	34
308		Meņģeles pagasts	710	475	0	95	0	6	77	0	57
309		Ogresgala pagasts	3 354	2 369	35	327	0	68	180	1	374
310		Suntažu pagasts	2 084	1 414	26	289	0	22	126	0	207
311		Taurupes pagasts	1 344	752	29	230	0	52	68	0	213
312	Olaines novads	Olaines pagasts	19 305	13 945	341	2 262	0	8	379	0	2 370
313	Ozolnieku novads	Cenu pagasts	2 855	2 354	32	269	0	20	134	0	46
314		Ozolnieku pagasts	1 713	1 484	20	102	0	4	86	0	17
315		Salgales pagasts	1 654	1 295	22	222	0	7	62	0	46

316	Pārgaujas novads	Raiskuma pagasts	2 008	1 504	27	269	0	37	93	1	77
317		Stalbes pagasts	1 325	917	13	223	0	19	73	0	80
318		Straupes pagasts	1 732	1 277	18	148	0	48	96	0	145
319	Pāvilstas novads	Sakas pagasts	1 576	1 168	10	168	0	0	50	0	180
320		Vērgales pagasts	2 782	2 264	17	211	0	0	89	0	201
321	Pļaviņu novads	Aiviekstes pagasts	1 632	1 263	10	202	0	8	44	2	103
322		Klintaines pagasts	1 635	1 337	16	117	0	0	36	1	128
323		Vietaļvas pagasts	1 921	1 290	33	224	0	0	69	1	304
324	Preiļu novads	Aizkalnes pagasts	2 210	1 628	33	377	0	11	133	0	28
325		Pelēču pagasts	2 299	1 715	16	412	0	3	86	0	67
326		Preiļu pagasts	3 068	2 242	25	359	0	34	296	10	102
327		Saunas pagasts	3 601	2 539	19	688	0	18	253	0	84
328	Priekules novads	Bunkas pagasts	1 498	1 085	6	159	0	0	31	0	217
329		Gramzdas pagasts	995	698	2	142	0	1	33	0	119
330		Kalētu pagasts	985	650	7	109	0	0	28	0	191
331		Priekules pagasts	933	574	5	124	0	13	69	1	147
332		Virgas pagasts	1 351	929	8	195	0	0	65	1	153
333	Priekuļu novads	Liepas pagasts	1 316	891	18	122	0	22	87	0	176
334		Mārsnēnu pagasts	1 072	741	5	85	0	42	53	0	146
335		Priekuļu pagasts	2 267	1 758	19	153	0	51	193	0	93
336		Veselavas pagasts	667	487	0	51	0	29	58	0	42
337	Raunas novads	Drustu pagasts	1 228	850	5	239	0	30	29	0	75
338		Raunas pagasts	2 470	1 906	16	188	0	67	97	0	196
339	Rēzeknes novads	Audriņu pagasts	2 313	1 352	37	572	0	121	181	22	28
340		Bērzgales pagasts	1 236	789	8	247	0	20	156	1	15
341		Čornajas pagasts	2 340	1 510	29	491	0	40	213	7	50
342		Dricānu pagasts	2 449	1 147	44	992	0	35	176	0	55
343		Feimaņu pagasts	2 103	1 430	22	401	0	24	164	0	62
344		Gaiģalavas pagasts	1 934	1 011	20	731	0	20	91	0	61
345		Griškānu pagasts	3 808	2 876	95	483	0	3	284	8	59
346		Ilzeskalna pagasts	1 647	935	17	469	0	26	175	1	24
347		Kantinieku pagasts	964	461	11	374	0	8	87	2	21
348		Kaunatas pagasts	2 441	1 606	37	508	0	31	210	1	48
349		Lendžu pagasts	1 573	948	12	376	0	20	194	0	23
350		Lūznavas pagasts	1 711	1 088	20	324	0	25	208	0	46
351		Maltas pagasts	3 918	2 808	28	600	0	50	395	8	29
352		Mākoņkalna pagasts	1 593	1 001	32	386	0	25	105	2	42
353		Nagļu pagasts	1 035	658	24	239	0	0	98	3	13
354		Nautrēnu pagasts	2 636	1 430	22	820	1	19	149	2	193
355		Ozolaines pagasts	5 142	3 707	76	843	0	17	304	25	170
356		Ozolmuižas pagasts	1 728	1 124	44	343	0	21	172	2	22
357		Pušas pagasts	1 258	825	11	284	0	10	71	0	57
358		Rikavas pagasts	1 629	1 080	20	363	0	7	118	0	41
359		Sakstagala pagasts	2 738	1 605	20	873	0	30	157	4	49
360		Silmalas pagasts	5 215	3 129	58	1 428	0	63	256	10	271
361		Stoļerovas pagasts	1 203	763	26	300	0	45	47	1	21
362	Stružānu pagasts	287	171	10	83	0	0	19	0	4	

363		Vērēnu pagasts	2 597	2 005	49	289	0	46	173	2	33
364	Riebiņu novads	Galēnu pagasts	2 350	1 693	28	416	0	4	151	0	58
365		Riebiņu pagasts	3 367	2 254	49	537	0	72	361	1	93
366		Rušonas pagasts	4 316	3 206	51	658	0	101	261	0	39
367		Silajāņu pagasts	1 576	1 009	16	335	0	44	108	0	64
368		Sīļukalna pagasts	2 099	1 557	40	369	0	12	68	0	53
369		Stabulnieku pagasts	2 497	1 700	16	564	0	0	100	0	117
370		Rucavas novads	Dunikas pagasts	2 825	1 651	3	354	0	0	86	0
371	Rucavas pagasts		3 188	2 445	22	282	0	0	175	0	264
372	Rugāju novads	Lazdukalna pagasts	2 207	1 435	12	305	0	0	65	0	390
373		Rugāju pagasts	3 093	2 501	25	372	0	43	59	0	93
374	Rundāles novads	Rundāles pagasts	1 471	976	9	276	0	0	68	1	141
375		Svitenes pagasts	911	650	3	175	0	2	53	0	28
376		Viesturu pagasts	957	573	8	290	0	1	21	0	64
377	Rūjienas novads	Ipiķu pagasts	582	306	3	24	0	0	13	0	236
378		Jeru pagasts	1 523	1 007	11	214	0	1	58	0	232
379		Lodes pagasts	529	348	0	80	0	0	27	0	74
380		Vilpulkas pagasts	828	456	1	109	0	2	18	0	242
381	Salacgrīvas novads	Ainažu pagasts	976	665	10	141	0	2	56	0	102
382		Liepupes pagasts	2 573	1 984	13	332	0	20	122	0	102
383		Salacgrīvas pagasts	2 787	2 091	9	404	0	12	56	0	215
384	Salas novads	Salas pagasts	2 436	1 865	16	217	0	32	183	5	118
385		Sēlpils pagasts	1 640	1 244	9	138	0	25	128	0	96
386	Salaspils novads	Salaspils pagasts	5 259	4 103	152	399	0	19	194	1	391
387	Saldus novads	Ezeres pagasts	1 281	855	5	349	0	3	29	1	39
388		Jaunauces pagasts	521	304	0	152	0	0	15	0	50
389		Jaunlutriņu pagasts	1 134	711	5	297	3	0	41	0	77
390		Kursīšu pagasts	1 177	601	2	400	0	0	52	0	122
391		Lutriņu pagasts	987	636	8	256	0	1	47	0	39
392		Nīgrandes pagasts	1 324	876	9	282	0	0	71	0	86
393		Novadnieku pagasts	1 972	1 513	14	215	0	5	108	0	117
394		Pampāļu pagasts	733	499	32	139	0	1	20	0	42
395		Rubas pagasts	1 172	744	4	240	0	0	54	0	130
396		Saldus pagasts	1 370	965	20	198	0	2	118	1	66
397		Šķēdes pagasts	865	558	2	182	0	1	25	0	97
398		Vadakstes pagasts	668	397	0	175	0	0	28	0	68
399		Zaņas pagasts	873	538	7	245	0	0	37	0	46
400		Zirņu pagasts	1 996	1 365	9	303	0	7	111	3	198
401		Zvārdes pagasts	568	340	3	103	0	0	29	0	93
402	Saulkrastu novads	Saulkrastu pagasts	11 406	8 998	156	794	0	3	275	0	1 180
403	Siguldas novads	Allažu pagasts	2 193	1 558	41	273	0	1	36	0	284
404		Mores pagasts	812	565	12	95	0	12	35	0	93
405		Siguldas pagasts	2 230	1 607	59	144	0	4	147	2	267
406	Skrundas novads	Nīkrāces pagasts	699	508	4	121	0	0	25	0	41
407		Raņķu pagasts	565	497	9	36	0	0	6	0	17
408		Rudbāržu pagasts	1 121	778	11	201	0	0	28	0	103

409		Skrundas pagasts	1 313	925	31	232	0	0	40	0	85
410	Smiltenes novads	Bilskas pagasts	1 596	1 319	4	115	0	13	46	2	97
411		Blomes pagasts	1 153	977	4	67	0	3	61	0	41
412		Brantu pagasts	719	617	9	32	0	0	30	0	31
413		Grundzāles pagasts	1 340	1 040	3	128	0	0	73	0	96
414		Launkalnes pagasts	1 299	965	14	207	0	4	46	0	63
415		Palsmanes pagasts	1 095	869	7	91	0	12	37	0	79
416		Smiltenes pagasts	1 088	858	12	67	0	1	91	0	59
417		Variņu pagasts	973	748	8	81	0	0	74	0	62
418		Strenču novads	Jērcēnu pagasts	720	625	1	34	0	0	22	0
419	Plāņu pagasts		943	697	5	113	0	5	31	3	89
420	Talsu novads	Abavas pagasts	1 793	1 351	15	315	0	0	38	3	71
421		Ārlavas pagasts	1 351	1 007	9	173	0	3	86	2	71
422		Balgales pagasts	1 080	820	10	171	0	0	33	0	46
423		Ģibuļu pagasts	3 292	2 390	34	458	0	0	288	3	119
424		Īves pagasts	623	437	4	126	0	0	14	0	42
425		Ķūļciema pagasts	736	514	6	141	0	0	18	0	57
426		Laidzes pagasts	1 332	972	14	211	0	0	81	0	54
427		Laucienes pagasts	1 960	1 424	9	362	0	0	66	3	96
428		Lībagu pagasts	1 891	1 418	13	248	0	0	128	0	84
429		Lubes pagasts	705	484	12	148	0	0	23	0	38
430		Strazdes pagasts	572	436	9	85	0	6	13	0	23
431		Valdgales pagasts	1 439	1 027	7	216	0	0	78	0	111
432		Vandzenes pagasts	2 131	1 645	10	274	0	0	93	2	107
433		Virbu pagasts	1 019	658	3	245	0	0	64	0	49
434	Tērvetes novads	Augstkalnes pagasts	926	628	4	188	0	0	45	4	57
435		Bukaišu pagasts	904	623	4	142	0	0	17	0	118
436		Tērvetes pagasts	1 500	1 154	15	155	0	0	130	0	46
437	Tukuma novads	Degoles pagasts	775	585	14	127	0	5	19	0	25
438		Džūkstes pagasts	2 069	1 508	21	234	0	12	105	0	189
439		Irlavas pagasts	1 497	1 176	10	190	0	18	48	0	55
440		Jaunsātu pagasts	1 207	918	17	154	0	16	18	0	84
441		Lestenes pagasts	705	535	3	110	0	2	10	0	45
442		Pūres pagasts	1 604	1 230	14	191	0	6	56	0	107
443		Sēmes pagasts	1 786	1 434	11	145	0	12	88	7	89
444		Slampes pagasts	2 108	1 567	12	272	0	2	105	0	150
445		Tumes pagasts	2 070	1 545	21	235	0	3	89	0	177
446		Zentenes pagasts	1 039	840	5	112	0	6	22	0	54
447	Vaiņodes novads	Embūtes pagasts	518	344	1	94	0	0	2	0	77
448		Vaiņodes pagasts	2 748	1 854	18	465	0	4	81	0	326
449	Valkas novads	Ērgemes pagasts	1 727	1 344	9	225	0	0	63	0	86
450		Kārķu pagasts	876	673	5	93	0	1	45	0	59
451		Valkas pagasts	1 819	1 264	4	257	0	1	112	0	181
452		Vijciema pagasts	1 033	713	8	106	0	5	31	1	169
453		Zvārtavas pagasts	858	671	4	115	0	0	5	0	63
454	Varakļānu novads	Murmastienes pagasts	1 250	927	15	146	0	8	10	0	144
455		Varakļānu pagasts	1 700	1 314	18	206	0	0	26	2	134

456	Vārkavas novads	Rožkalnu pagasts	2 450	1 842	18	334	0	4	174	0	78
457		Upmalas pagasts	2 642	1 856	33	472	0	0	169	1	111
458		Vārkavas pagasts	1 985	1 351	9	265	0	37	212	0	111
459	Vecpiebalgas novads	Dzērbenes pagasts	1 171	889	4	99	0	17	65	0	97
460		Inešu pagasts	850	659	5	85	0	24	43	0	34
461		Kaives pagasts	659	498	1	88	0	4	38	0	30
462		Taurenes pagasts	1 001	818	22	72	0	7	47	1	34
463		Vecpiebalgas pagasts	1 433	1 087	10	107	0	44	52	0	133
464	Vecumnieku novads	Bārbeles pagasts	953	617	11	200	0	0	30	0	95
465		Kurmenes pagasts	1 280	1 029	14	179	0	0	27	0	31
466		Skaistkalnes pagasts	1 634	1 020	17	433	0	2	25	0	137
467		Stelpes pagasts	970	641	8	258	0	0	17	0	46
468		Valles pagasts	1 608	1 401	3	119	0	0	45	3	37
469		Vecumnieku pagasts	3 043	2 007	43	771	0	5	118	1	98
470	Ventspils novads	Ances pagasts	1 250	849	6	265	0	26	81	0	23
471		Jūrkalnes pagasts	914	767	17	52	0	14	51	0	13
472		Piltenes pagasts	1 261	988	11	135	0	25	85	0	17
473		Popes pagasts	1 370	1 103	16	121	0	40	67	0	23
474		Puzes pagasts	1 371	1 025	8	173	0	19	52	2	92
475		Tārgales pagasts	4 545	3 886	56	261	0	47	230	0	65
476		Ugāles pagasts	2 040	1 504	20	297	0	30	114	0	75
477		Usmas pagasts	1 010	680	5	171	0	26	90	0	38
478		Užavas pagasts	1 198	867	9	164	0	14	86	0	58
479		Vārves pagasts	2 273	1 865	49	128	0	51	157	0	23
480		Ziru pagasts	930	612	27	223	1	14	32	0	21
481		Zlēku pagasts	838	657	6	90	0	12	51	0	22
482	Viesītes novads	Elkšņu pagasts	866	448	12	250	0	15	43	0	98
483		Rītes pagasts	691	313	33	144	0	27	75	0	99
484		Saukas pagasts	874	683	9	84	0	13	50	0	35
485		Viesītes pagasts	1 312	964	4	138	0	38	107	3	58
486	Viļakas novads	Kupravas pagasts	314	169	2	91	0	0	22	0	30
487		Medņevas pagasts	1 686	1 320	15	242	0	0	62	0	47
488		Susāju pagasts	2 212	1 587	22	425	0	8	36	1	133
489		Šķilbēnu pagasts	2 668	2 027	27	362	0	47	51	0	154
490		Vecumu pagasts	1 815	1 067	27	364	0	10	25	0	322
491		Žīguru pagasts	813	582	8	130	0	6	24	0	63
492	Viļānu novads	Dekšāres pagasts	1 832	1 134	12	420	0	5	170	2	89
493		Sokolku pagasts	1 152	573	31	414	0	7	87	6	34
494		Viļānu pagasts	3 231	2 047	27	749	0	26	335	7	40
495	Zilupes novads	Lauderu pagasts	856	398	11	319	0	24	45	0	59
496		Pasienes pagasts	1 170	716	6	290	0	4	95	0	59
497		Zaļesjes pagasts	1 609	776	4	582	0	15	92	0	140
Kopā novadu pagastos:			872 707	615 189	9 455	137 985	6	6 355	45 033	378	58 306

Būvju sadalījums pēc būves piederības statusa novadu pilsētās
(Kadastra informācijas sistēmas dati uz 01.01.2018.)

Nr. p.k.	Pilsēta	Būvju skaits NĪVK IS	Pieder zemes īpašniekam (-iem)	Zemes īpašn. tiesiskajā valdījumā	Nepieder zemes īpašniekam (-iem)	Būve uz apbūves tiesību pamata	Jaukta būves piederība (attiecībā pret zemes īpašn.)	Ietilpst ēku (būvju) īpašuma sastāvā	Būvju īpašuma īpašn. tiesiskajā valdījumā	Piederība nav noskaidrota
1	Ainaži	663	520	6	65	0	3	29	0	40
2	Aizkraukle	2 955	2 422	59	167	0	0	220	5	82
3	Aizpute	2 700	2 055	16	106	0	13	187	0	323
4	Aknīste	1 318	951	2	159	0	18	134	0	54
5	Aloja	788	594	4	84	0	0	69	0	37
6	Alūksne	4 325	3 395	39	118	0	43	565	0	165
7	Ape	1 014	781	5	86	0	5	95	0	42
8	Auce	1 924	1 435	10	311	0	10	111	0	47
9	Baldone	2 202	1 750	18	205	0	8	85	0	136
10	Baloži	1 795	1 431	47	165	0	0	46	0	106
11	Balvi	4 210	3 193	14	366	0	16	506	1	114
12	Bauska	3 840	2 039	11	282	0	10	622	0	876
13	Brocēni	990	646	5	135	0	0	166	1	37
14	Cesvaine	738	579	15	41	0	2	58	2	41
15	Cēsis	5 381	4 116	51	375	0	97	511	9	222
16	Dagda	2 446	1 912	8	237	0	5	251	1	32
17	Dobele	3 851	3 095	32	233	0	4	440	1	46
18	Durbe	464	404	2	5	0	0	16	0	37
19	Grobiņa	2 426	1 806	22	178	0	2	230	0	188
20	Gulbene	4 670	3 493	15	553	0	50	419	7	133
21	Ikšķile	4 441	3 623	83	246	0	103	118	0	268
22	Ilūkste	3 087	2 119	24	513	0	16	364	3	48
23	Jaunjelgava	2 179	1 853	13	98	0	3	141	1	70
24	Kandava	2 593	1 936	14	282	0	30	222	3	106
25	Kārsava	2 363	1 764	10	293	0	32	213	3	48
26	Krāslava	6 671	5 440	42	516	0	146	463	7	57
27	Kuldīga	6 296	5 236	35	381	0	0	358	0	286
28	Ķegums	1 624	1 249	18	93	0	7	61	2	194
29	Lielvārde	4 747	3 640	42	236	0	77	279	2	471
30	Limbaži	2 591	1 606	27	323	0	7	444	6	178
31	Līgatne	545	416	24	30	0	2	24	0	49
32	Līvāni	5 851	4 464	87	517	0	79	595	3	106
33	Lubāna	1 128	868	11	116	0	11	93	0	29
34	Ludza	5 585	4 892	36	216	0	69	326	1	45
35	Madona	3 845	2 422	32	237	1	5	426	1	721
36	Mazsalaca	1 097	819	1	129	0	11	63	0	74
37	Ogre	9 560	7 330	85	471	0	207	1 066	0	401
38	Olaine	652	417	15	65	0	0	137	2	16
39	Pāvilosta	1 463	1 173	12	95	0	0	62	0	121
40	Piltene	809	666	1	65	0	17	46	0	14
41	Plaviņas	3 223	2 750	28	216	0	9	140	2	78
42	Preiļi	4 461	3 242	34	522	0	20	439	4	200
43	Priekule	1 714	1 175	1	162	0	2	179	0	195
44	Rūjiena	2 836	1 910	7	410	0	52	90	0	367
45	Sabīle	1 270	988	6	174	0	0	65	0	37

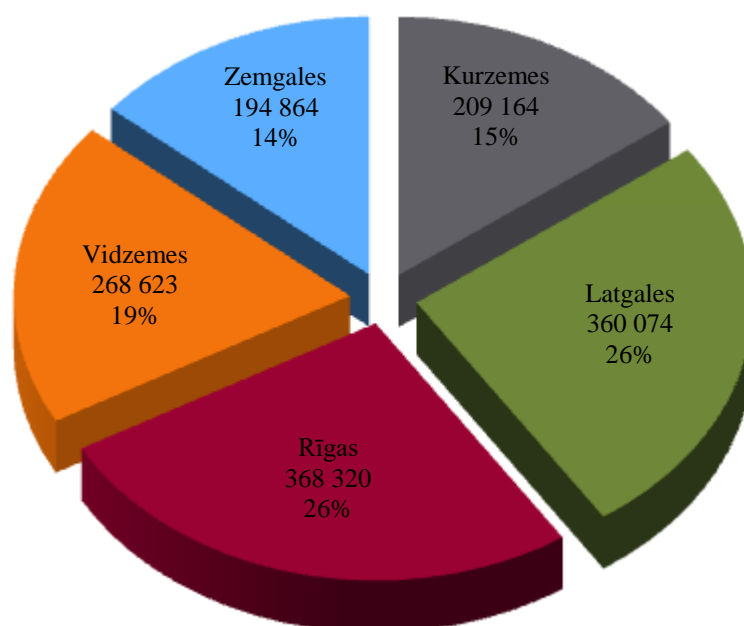
46	Salacgrīva	2 108	1 444	15	292	0	13	205	0	139
47	Salaspils	3 064	2 501	68	158	0	5	234	1	97
48	Saldus	6 352	4 809	25	949	0	3	441	4	121
49	Saulkrasti	3 778	2 942	36	174	0	12	183	0	431
50	Seda	219	153	0	16	0	0	42	0	8
51	Sigulda	4 610	3 780	46	187	0	9	364	2	222
52	Skrunda	1 694	1 291	9	147	0	0	153	0	94
53	Smiltene	3 232	2 397	18	409	0	16	320	0	72
54	Staicele	678	467	20	114	0	0	52	1	24
55	Stende	1 359	1 009	1	179	0	4	120	0	46
56	Strenči	1 051	896	1	50	0	15	57	0	32
57	Subate	1 304	794	2	320	0	3	145	0	40
58	Talsi	4 738	3 580	39	586	0	11	375	2	145
59	Tukums	9 563	7 475	79	820	0	26	856	7	300
60	Valdemārpils	965	753	8	133	0	0	59	0	12
61	Valka	3 282	1 781	29	713	0	27	656	0	76
62	Vangaži	614	381	4	41	0	0	117	0	71
63	Varakļāni	1 399	1 159	13	110	0	3	85	0	29
64	Viesīte	1 307	1 097	5	85	0	20	67	0	33
65	Viļaka	1 790	1 216	15	317	0	10	187	0	45
66	Viļāni	2 703	1 706	20	393	0	3	512	12	57
67	Zilupe	1 609	1 160	11	239	0	20	148	8	23
Kopā novadu pilsētās:		186 750	141 406	1 533	16 709	1	1 391	16 552	104	9 054

Būvju sadalījums Dienesta reģionālo nodaļu griezumā
(Kadastra informācijas sistēmas dati uz 01.01.2018.)

Nr. p.k.	Reģionālā nodaļa	Būvju skaits NĪVK IS	Pieder zemes īpašniekam (-iem)	Zemes īpašn. tiesiskajā valdījumā	Nepieder zemes īpašniekam (-iem)	Būve uz apbūves tiesību pamata	Jaukta būves piederība (attiecībā pret zemes īpašn.)	Ietilpst ēku (būvju) īpašuma sastāvā	Būvju īpašuma īpašn. tiesiskajā valdījumā	Piederība nav noskaidrota
1.	Kurzemes	209 164	156 246	1 737	22 469	7	1 004	13 029	160	14 512
2.	Latgales	360 074	232 509	3 604	72 469	1	4 226	36 642	346	10 277
3.	Rīgas	368 320	260 825	5 664	24 379	1	4 898	32 214	155	40 184
4.	Vidzemes	268 623	194 291	2 350	33 483	1	2 255	14 202	66	21 975
5.	Zemgales	194 864	144 484	2 072	24 203	1	1 132	11 558	94	11 320
Kopā valstī:		1 401 045	988 355	15 427	177 003	11	13 515	107 645	821	98 268

Būvju sadalījums Dienesta reģionālo nodaļu griezumā parāda, ka visvairāk būves reģistrētas teritorijā, kuru aptver Rīgas reģionālā nodaļa un Latgales reģionālā nodaļa (kopā 52% no visām Kadastra informācijas sistēmā reģistrētajām būvēm) (7.tabula un 7.attēls).

7.attēls **Būvju sadalījums pēc reģistrācijas reģionālās nodaļās**
01.01.2018. (skaits Kadastra informācijas sistēmā; % no kopējā būvju skaita)



BŪVJU SADALĪJUMS PĒC ĪPAŠNIEKA STATUSA

Izvērtējot visu līdz 01.01.2018. Kadastra informācijas sistēmā reģistrēto 1 401 045 būvju piederību pēc īpašnieka statusa, secināms, ka visvairāk būvju pieder fiziskām personām – 78%, ievērojami mazāk juridiskām personām – 9%, pašvaldībām – 3% un valstij – 1% (8.attēls). Diemžēl 7% būvju piederība nav noskaidrota.

8.attēls *Būvju sadalījums pēc īpašnieka statusa Latvijas Republikā 01.01.2018. (skaits Kadastra informācijas sistēmā; % no kopējā būvju skaita)*

