



Valsts zemes dienests

LATVIJAS REPUBLIKAS BŪVJU PĀRSKATS 2016

VZD | 2017

Saturs

ANOTĀCIJA	3
IEVADS	4
BŪVJU IEDALĪJUMS PĒC GALVENAJIEM LIETOŠANAS VEIDIEM.....	5
DZĪVOJAMĀS MĀJAS	7
NEDZĪVOJAMĀS ĒKAS.....	9
INŽENIERBŪVES	10
BŪVJU SADALĪJUMS PĒC PIEDERĪBAS STATUSA	11
BŪVJU SADALĪJUMS PĒC ĪPAŠNIEKA STATUSA.....	30

ANOTĀCIJA

Būvju pārskats sniedz informāciju par būvju sadalījumu Latvijas Republikā un tās administratīvajās teritorijās pēc to galvenajiem lietošanas veidiem un piederības, ievērojot būvju īpašnieku statusu (*fiziska persona, juridiska persona, pašvaldības, valsts*).

Būvju pārskatu sagatavojis Valsts zemes dienests saskaņā ar Nekustamā īpašuma valsts kadastra likumu un Ministru kabineta 2012.gada 10.janvāra noteikumu Nr.46 “Nekustamā īpašuma valsts kadastra informācijas pieprasīšanas un izsniegšanas kārtība” 39.2. punktu.

Būvju pārskata sagatavošanai izmantoti Nekustamā īpašuma valsts kadastra informācijas sistēmas būvju uzskaites dati, kas uzkrāti līdz 2016.gada 31.decembrim.

Būvju pārskats ir pieejams visiem interesentiem internetā Valsts zemes dienesta mājas lapā www.vzd.gov.lv.

IEVADS

Būvju kā kadastra objektu uzskaiti veic Valsts zemes dienests (turpmāk – Dienests) saskaņā ar Nekustamā īpašuma valsts kadastra likumu un Ministru kabineta 2012.gada 10.aprīļa noteikumu Nr.263 “Kadastra objekta reģistrācijas un kadastra datu aktualizācijas noteikumi” 2. punktu.

Būves kadastrālajā uzmērīšanā iegūto informāciju reģistrē Nekustamā īpašuma valsts kadastra informācijas sistēmā saskaņā ar Ministru kabineta 2012.gada 10.aprīļa noteikumu Nr.263 „Kadastra objekta reģistrācijas un kadastra datu aktualizācijas noteikumi” 39.punktu. Nekustamā īpašuma valsts kadastra informācijas sistēmā būves ir reģistrētas arī ēku masveida apsekošanas procesa ietvaros (nepilna tehniskā inventarizācija, kas veikta laika periodā no 1998.gada līdz 2003.gadam), kā arī, uz inženierbūves tiesiskā valdītāja vai lietotāja sniegtās inženierbūves datu deklarācijas vai pašvaldības iesniegtās ēkas datu deklarācijas pamata.

Būvju pārskats sniedz informāciju par būvju sadalījumu:

- **pēc to galvenajiem lietošanas veidiem** (atbilstoši Ministru kabineta 2009.gada 22.decembra Nr.1620 noteikumiem „Noteikumi par būvju klasifikāciju”);
- **pēc to piederības** (*pieder zemes īpašniekiem; atrodas zemes īpašnieka tiesiskajā valdījumā, nepieder zemes īpašniekiem; jaukta būves piederība (attiecībā pret zemes īpašniekiem); ietilpst būvju īpašuma sastāvā; būvju īpašuma īpašnieka tiesiskajā valdījumā; piederība nav noskaidrota*);
- **pēc to īpašnieku statusa** (*fiziska persona, juridiska persona, pašvaldības, valsts un jaukta piederība (attiecībā pret īpašnieka statusu)*).

Būvju pārskats sagatavots atbilstoši Latvijas Republikas administratīvi teritoriālajam iedalījumam:

- **pa novadu pagastiem,**
- **pa novadu un republikas pilsētām,**
- **pa novadiem,**
- **kopā valstī.**

Būvju pārskatam izmantoti Kadastra informācijas sistēmas būvju uzskaites dati, kas uzkrāti līdz 2016.gada 31.decembrim. Būvju pārskatu sastādīja Valsts zemes dienesta Pakalpojumu un informācijas departamenta Informācijas pakalpojumu daļa.

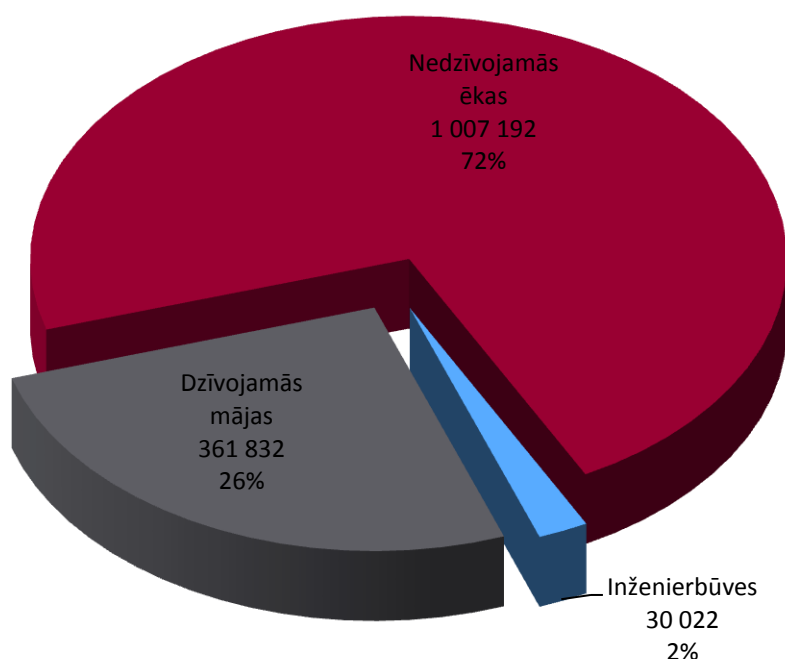
BŪVJU IEDALĪJUMS PĒC GALVENAJIEM LIETOŠANAS VEIDIEM

Ministru kabineta 2009.gada 22.decembra noteikumi Nr.1620 "Noteikumi par būvju klasifikāciju" nosaka būvju klasifikāciju pēc lietošanas veida, kas nodrošina vienotu būvju uzskaiti Latvijas Republikā. Tajā ir sniegti terminu „ēkas” un „inženierbūves” skaidrojumi:

- **Ēkas** ir atsevišķi lietojamas apjuntas būves, kurās var iekļūt cilvēki un kuras ir noderīgas vai paredzētas cilvēku un dzīvnieku patvērumam vai priekšmetu turēšanai. Ēkas iedala:
 - **dzīvojamās mājas** ir ēkas, no kuru platības vismaz puse tiek izmantota dzīvošanai. Ja dzīvošanai tiek izmantots mazāk par pusi ēkas kopējās platības, tā tiek klasificēta kā nedzīvojamā ēka saskaņā ar tās projektā noteikto lietošanas veidu;
 - **nedzīvojamās ēkas** ir būves, kuras pamatā netiek izmantotas vai nav paredzētas dzīvošanai. Ja vismaz puse no ēkas kopējās platības tiek izmantota dzīvošanai, tā tiek klasificēta kā dzīvojamā māja.
- **Inženierbūves** ir visas būves, kurām nav ēku pazīmju, tādas kā sliežu ceļi, autoceļi un ielas, tilti un estakādes, lidostu skrejceļi, inženiertīkli, dambji u.tml.

Atbilstoši būvju uzskaites datiem uz 01.01.2017. **Kadastra informācijas sistēmā ir reģistrētas 1 399 046 būves**, no kurām 1 369 024 jeb 98% ir ēkas, bet 30 022 jeb 2% ir inženierbūves (1.attēls).

1.attēls *Būvju sadalījums pēc lietošanas veida Latvijas Republikā 01.01.2017. (skaits Kadastra informācijas sistēmā; % no kopējā būvju skaita)*



Būves **lietošanas veidu** nosaka atbilstoši būvniecības projekta dokumentācijā, ekspluatācijā pieņemšanas - nodošanas aktā vai attiecīgā pašvaldības dienesta izziņā norādītajam izmantošanas veidam.

Būvju sadalījumā pēc to galvenā lietošanas veida no 22 būvju lietošanas veidiem, kas uzskaitīti Kadastra informācijas sistēmā, Latvijas Republikā vislielāko īpatsvaru ieņem citas, iepriekš neklasificēta ēkas, kas sastāda 59.16% no Kadastra informācijas sistēmā reģistrēto būvju kopējā skaita. Kā nākamās seko viena dzīvokļa mājas (307 805 jeb 22% no Kadastra informācijas sistēmā reģistrēto būvju kopskaita), tad - lauku saimniecību nedzīvojamās ēkas (84 699 jeb 6.1%). Pārējo būvju lietošanas veidu īpatsvars Kadastra informācijas sistēmā nepārsniedz pat 3% barjeru (1.tabula).

1.tabula

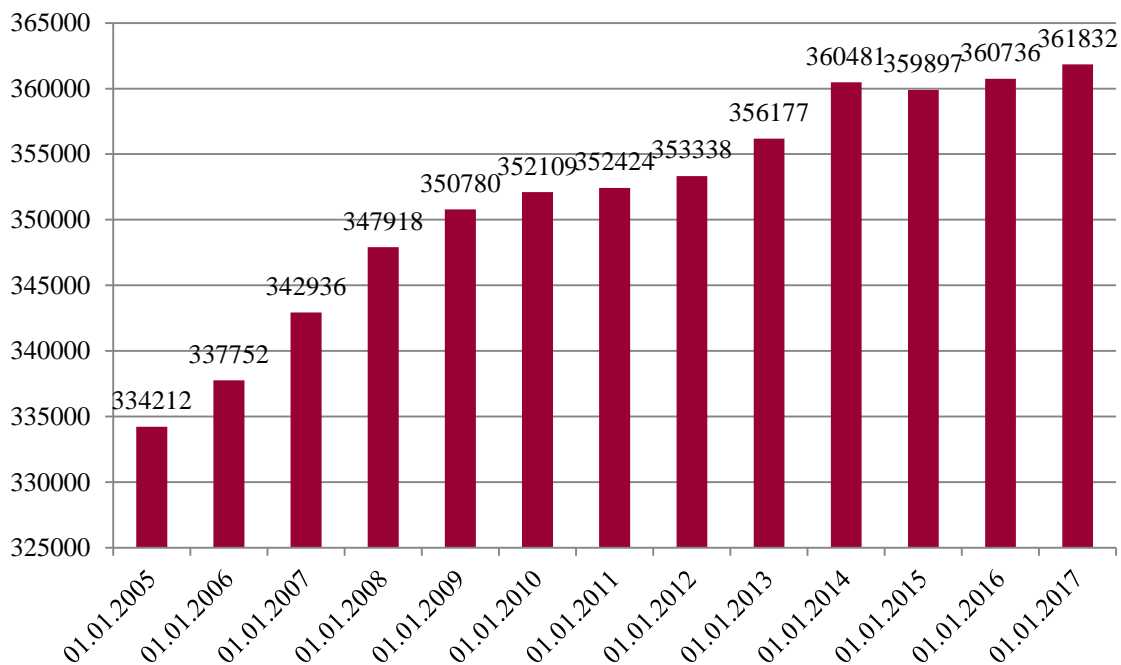
Būvju sadalījums pēc to galvenā lietošanas veida Latvijas Republikā
(skaitis Kadastra informācijas sistēmā; % no kopējā būvju skaita)

Nr. p.k.	Kods	Galvenais lietošanas veids	Ēku (būvju) skaits	% no kopējā būvju skaita
1	1110	Viena dzīvokļa mājas	307 805	22.00%
2	1121	Divu dzīvokļu mājas	13 860	0.99%
3	1122	Triju vai vairāku dzīvokļu mājas	39 504	2.82%
4	1130	Dažādu sociālo grupu kopdzīvojamās mājas	663	0.05%
Dzīvojamās mājas kopā			361 832	25.86%
5	1211	Viesnīcu ēkas	2 876	0.21%
6	1212	Citas īslaicīgas apmešanās ēkas	2 656	0.19%
7	1220	Biroju ēkas	7 149	0.51%
8	1230	Vairumtirdzniecības un mazumtirdzniecības ēkas	8 099	0.58%
9	1241	Sakaru ēkas, stacijas, termināļi un ar tiem saistītās ēkas	2 657	0.19%
10	1242	Garāžu ēkas	11 666	0.83%
11	1251	Rūpnieciskās ražošanas ēkas	32 990	2.36%
12	1252	Rezervuāri, bunkuri, silosi un noliktavas	17 321	1.24%
13	1261	Ēkas plašizklaides pasākumiem	1 215	0.09%
14	1262	Muzeji un bibliotēkas	574	0.04%
15	1263	Skolas, universitātes un zinātniskajai pētniecībai paredzētās ēkas	3 829	0.27%
16	1264	Ārstniecības vai veselības aprūpes iestāžu ēkas	1 345	0.10%
17	1265	Sporta ēkas	1 047	0.07%
18	1271	Lauku saimniecību nedzīvojamās ēkas	84 699	6.05%
19	1272	Kulta ēkas	1 328	0.09%
20	1273	Kultūrvēsturiskie objekti	50	0.00%
21	1274	Citas, iepriekš neklasificētas, ēkas	827 691	59.16%
Nedzīvojamās ēkas kopā:			1 007 192	71.99%
22		Inženierbūves kopā:	30 022	2.15%
Kopā:			1 399 046	100%

DZĪVOJAMĀS MĀJAS

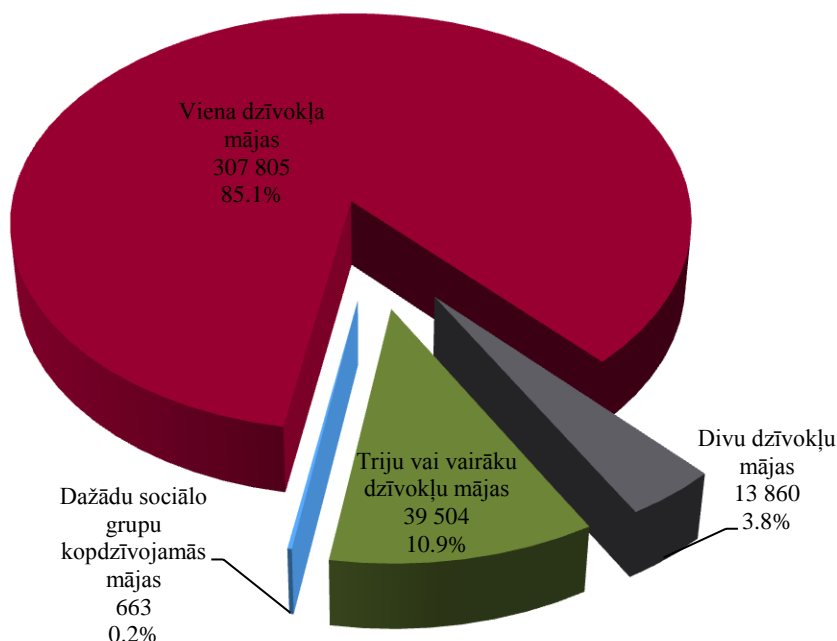
Salīdzinājumā ar iepriekšējo gadu būvju pārskatiem, dzīvojamo māju kopskaits turpina pieaugt. (2.attēls).

2.attēls *Dzīvojamo māju skaitu izmaiņas pa gadiem Latvijas Republikā*



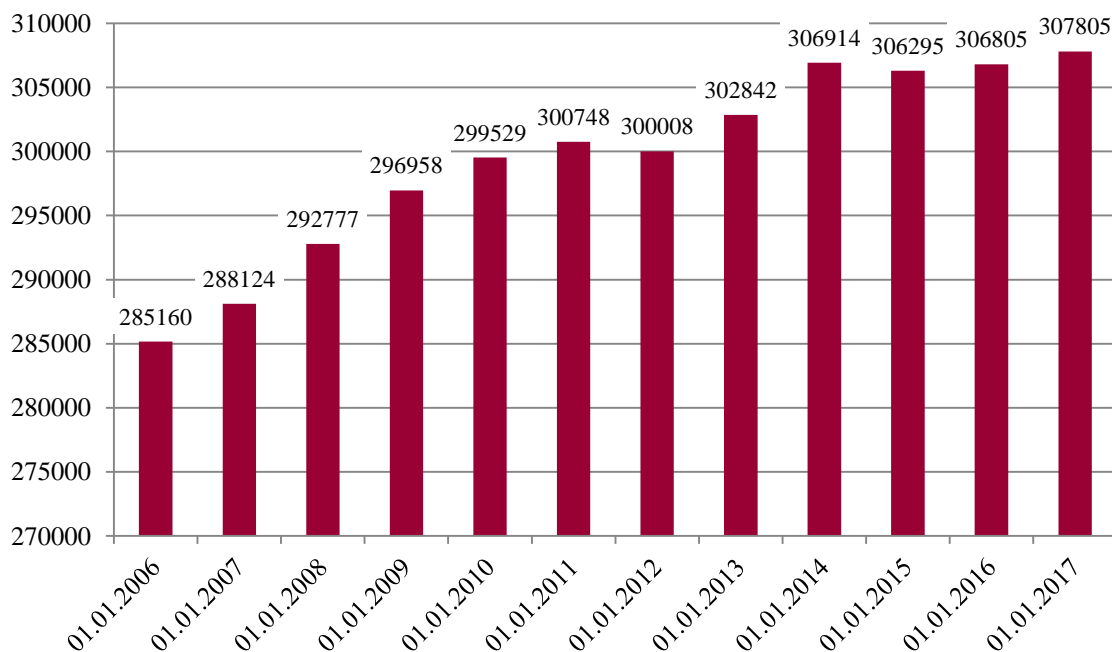
Dzīvojamo māju sadalījumā pēc to galvenā lietošanas veida Latvijas Republikā vislielāko īpatsvaru ieņem viena dzīvokļa mājas – 307 805 jeb 85.07% no Kadastra informācijas sistēmā reģistrēto dzīvojamo māju skaita. Aiz tām kā nākošās ierindojušās triju un vairāku dzīvokļu jeb daudzdzīvokļu mājas – 39 504 jeb 10,92 %. Salīdzinoši daudz mazāk Kadastra informācijas sistēmā reģistrētas un tātad arī Latvijā sastopamas divu dzīvokļu mājas, tikai 13 860 jeb 3,83% no dzīvojamo māju kopējā skaita, bet dažādu sociālo grupu kopdzīvojamo māju īpatsvars ir tikai 663 jeb 0,18% (3.attēls).

3.attēls *Dzīvojamo māju sadalījums pēc to galvenā lietošanas veida Latvijas Republikā 01.01.2017. (skaits Kadastra informācijas sistēmā; % no kopējā būvju skaita)*



Salīdzinājumā ar iepriekšējiem gadiem, turpina pieaugt viena dzīvokļa māju skaits. (4.attēls). Vienu dzīvokļu māju skaits ir palielinājies par 1000 būvēm.

4.attēls *Viena dzīvokļa māju skaita izmaiņas pa gadiem Latvijas Republikā*



NEDZĪVOJAMĀS ĒKAS

Nedzīvojamo ēku grupā 2016. gadā Latvijā dominē citas, iepriekš neklasificētas, ēkas, kas Kadastra informācijas sistēmā sastāda 82.19% no nedzīvojamo ēku kopskaita. Tām seko lauku saimniecību nedzīvojamās ēkas ar 8.41%. (2.tabula).

2.tabula

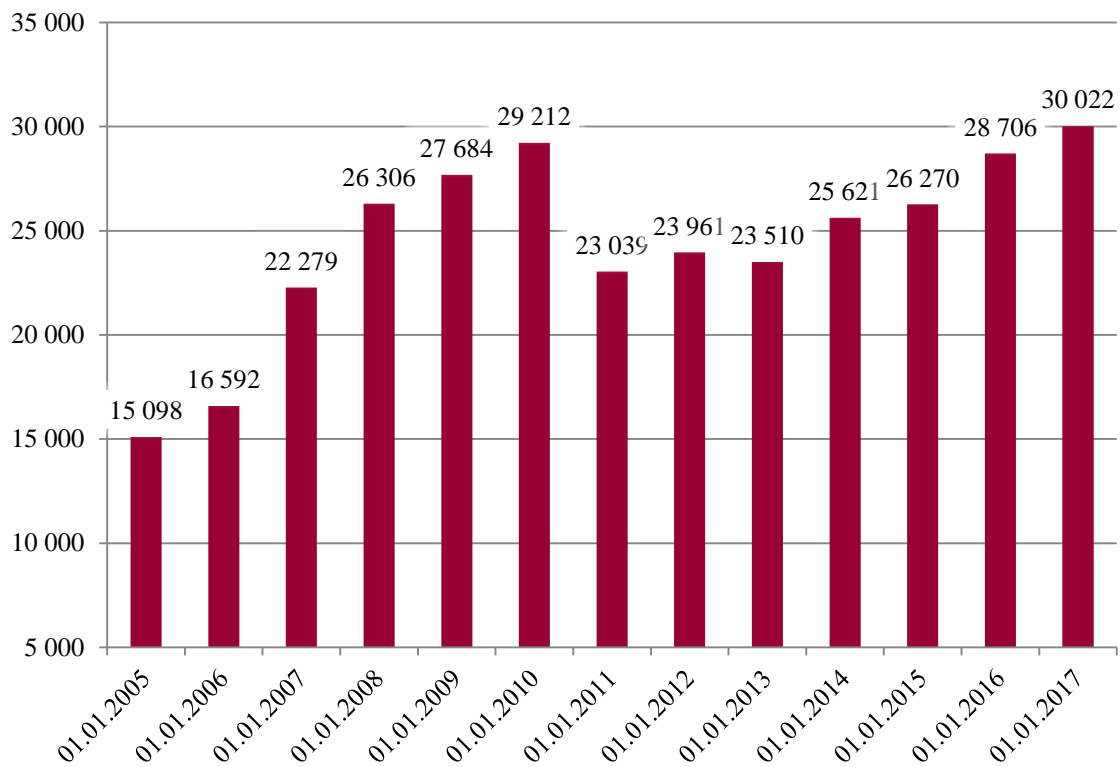
*Nedzīvojamo ēku sadalījums pēc to galvenā lietošanas veida Latvijas Republikā
(skaits Kadastra informācijas sistēmā; % no kopējā nedzīvojamo ēku skaita)*

Nr.p.k.	Kods	Galvenais lietošanas veids	Ēku (būvju) skaits NĪVK IS	% no nedzīvojamo ēku skaita
1	1211	Viesnīcu ēkas	2 876	0.29%
2	1212	Citas īslaicīgas apmešanās ēkas	2 656	0.26%
3	1220	Biroju ēkas	7 149	0.71%
4	1230	Vairumtirdzniecības un mazumtirdzniecības ēkas	8 099	0.80%
5	1241	Sakaru ēkas, stacijas, termināļi un ar tiem saistītās ēkas	2 657	0.26%
6	1242	Garāžu ēkas	11 666	1.16%
7	1251	Rūpnieciskās ražošanas ēkas	32 990	3.28%
8	1252	Rezervuāri, bunkuri, silosi un noliktavas	17 321	1.72%
9	1261	Ēkas plašizklaides pasākumiem	1 215	0.12%
10	1262	Muzeji un bibliotēkas	574	0.06%
11	1263	Skolas, universitātes un zinātniskajai pētniecībai paredzētās ēkas	3 829	0.38%
12	1264	Ārstniecības vai veselības aprūpes iestāžu ēkas	1 345	0.13%
13	1265	Sporta ēkas	1 047	0.10%
14	1271	Lauku saimniecību nedzīvojamās ēkas	84 699	8.41%
15	1272	Kulta ēkas	1 328	0.13%
16	1273	Kultūrvēsturiskie objekti	50	0.00%
17	1274	Citas, iepriekš neklasificētas, ēkas	827 691	82.19%
Nedzīvojamās ēkas kopā:			1 007 192	100%

INŽENIERBŪVES

Salīdzinājumā ar iepriekšējo gadu ir pieaudzis Kadastra informācijas sistēmā reģistrēto inženierbūvju skaits. (5.attēls). Inženierbūvju skaits ir pieaudzis par 1 316 būvēm.

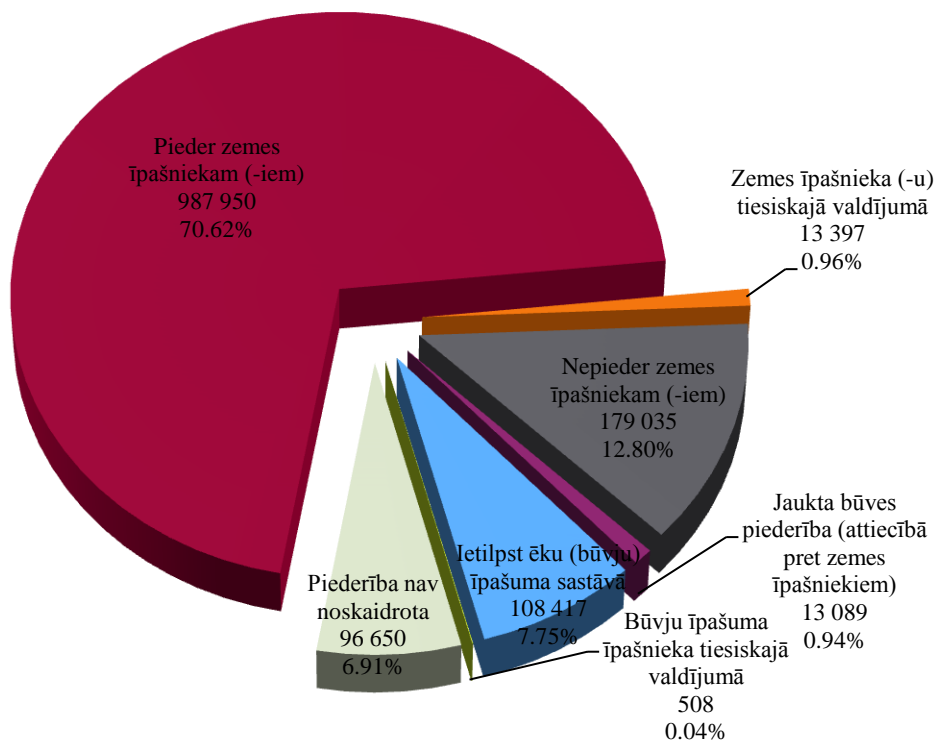
5.attēls *Inženierbūvju skaitu izmaiņas pa gadiem Latvijas Republikā*



BŪVJU SADALĪJUMS PĒC PIEDERĪBAS STATUSA

Būvju sadalījumā pēc būves piederības statusa valstī, lielākais būvju skaits – 987 950 jeb 70.62% no kopējā būvju skaita, kas reģistrētas Kadastra informācijas sistēmā, pieder zemes īpašniekiem (3.tabula, 6.attēls).

6.attēls *Būvju sadalījums pēc būves piederības statusa Latvijas Republikā 01.01.2017. (skaits Kadastra informācijas sistēmā; % no kopējā būvju skaita)*



3.tabula

Būvju sadalījums pēc būves piederības statusa (Kadastra informācijas sistēmas dati uz 01.01.2017.)

Nr. p.k.	Piederība	Kopā valstī	% no kopā valstī	Tajā skaitā					
				Kopā novados	% no kopā novados	Tajā skaitā		Kopā republikas pilsētās	% no kopā republikas pilsētās
						t.sk. kopā novadu pilsētās	% no kopā novadu pilsētās		
1	Pieder zemes īpašniekam (-iem)	987 950	70.62%	813 281	72.02%	141 025	75.72%	174 669	64.74%
2	Zemes īpašnieka (-u) tiesiskajā valdījumā	13 397	0.96%	11 040	0.98%	1 358	0.73%	2 357	0.87%
3	Nepieder zemes īpašniekam (-iem)	179 035	12.80%	162 051	14.35%	16 850	9.05%	16 984	6.30%
4	Jaukta būves piederība (attiecībā pret zemes īpašniekiem)	13 089	0.94%	7 505	0.66%	1 378	0.74%	5 584	2.07%
5	Ietilpst ēku (būvju) īpašuma sastāvā	108 417	7.75%	64 312	5.70%	16 607	8.92%	44 105	16.35%
6	Būvju īpašuma tiesiskajā valdījumā	508	0.04%	301	0.03%	83	0.04%	207	0.08%
7	Piederība nav noskaidrota	96 650	6.91%	70 774	6.27%	8 943	4.80%	25 876	9.59%
Būvju skaits kopā:		1 399 046	100%	1 129 264	100%	186 244	100%	269 782	100%

Pagastos lielāka daļā no Kadastra informācijas sistēmā reģistrētajām būvēm pieder zemes īpašniekiem – 70.68%, piederība nav noskaidrota 6,49% novadu pagastu būvēm. Pilsētās šī situācija ir līdzīga - zemes īpašniekiem pieder lielākā daļa no pilsētās reģistrētajām būvēm - novadu pilsētās – 75.72%, republikas pilsētās – 64.74%. Piederība nav noskaidrota 9.59% republikas pilsētu būvēm. Labāka situācija par nenoskaidrotas piederības būvju skaitu ir novadu pilsētās, kur tikai 4.8% būvju nav noskaidrota piederība. Republikas pilsētām raksturīgs liels būvju īpašuma sastāvā ietilpstošo būvju īpatsvars – 16,35%, turpretī novadu pilsētās minētais rādītājs ir 8,92% (3.tabula).

4.tabula

***Būvju sadalījums pēc būves piederības statusa Latvijas Republikā
(Kadastra informācijas sistēmas dati uz 01.01.2017.)***

Nr. p.k.	Administratīvā teritorija	Ēku (būvju) skaits	Pieder zemes īpašniekam (-iem)	Zemes īp. tiesiskajā valdījumā	Nepieder zemes īpašniekam (-iem)	Jaukta būves piederība (attiecībā pret zemes īp.)	Ietilpst ēku (būvju) īp. sastāvā	Būvju īpašuma īp. tiesisk. valdījumā	Piederība nav noskaidrota
1	Aglonas novads	10385	6 974	72	1 888	168	959	0	324
2	Aizkraukles novads	4522	3 768	50	275	2	273	5	149
3	Aizputes novads	8802	6 659	47	622	13	497	0	964
4	Aknīstes novads	4291	2 662	26	744	29	254	0	576
5	Alojas novads	5005	3 525	58	731	16	271	2	402
6	Alsungas novads	2448	1 961	20	191	0	52	0	224
7	Alūksnes novads	21548	15 623	141	2 793	105	1 257	0	1 629
8	Amatas novads	6845	4 950	88	680	161	350	0	616
9	Apes novads	5468	4 282	31	547	22	243	0	343
10	Auces novads	6015	4 095	42	1 172	23	304	3	376
11	Ādažu novads	4801	3 863	174	321	4	233	1	205
12	Babītes novads	6211	4 944	175	450	22	251	1	368
13	Baldones novads	4931	3 911	73	495	11	151	1	289
14	Baltinavas novads	3111	2 333	10	453	32	54	0	229
15	Balvu novads	20104	15 195	138	2 493	150	819	1	1 308
16	Bauskas novads	18658	11 629	118	3 560	20	1 206	2	2 123
17	Beverīnas novads	5038	3 542	13	525	28	270	0	660
18	Brocēnu novads	5054	3 291	23	851	0	380	5	504
19	Burtnieku novads	7539	5 277	37	757	55	310	1	1 102
20	Carnikavas novads	12228	9 523	222	656	24	338	2	1 463
21	Cesvaines novads	2405	1 831	45	240	2	107	3	177
22	Cēsu novads	6940	5 286	65	562	141	596	9	281
23	Ciblas novads	6263	3 930	46	1 585	8	386	0	308
24	Dagdas novads	18056	11 214	106	4 428	339	1 242	5	722
25	Daugavpils novads	60196	38 284	646	16 089	367	3 683	24	1 103
26	Dobeles novads	14090	10 623	115	1 591	13	984	3	761
27	Dundagas novads	4875	3 873	41	307	2	268	0	384
28	Durbes novads	4498	3 404	32	322	1	138	0	601
29	Engures novads	11480	9 543	106	786	48	507	1	489
30	Ērgļu novads	2964	2 433	66	277	7	67	1	113

31	Garkalnes novads	7522	6 429	161	350	12	194	0	376
32	Grobiņas novads	11614	8 900	107	939	13	451	0	1 204
33	Gulbenes novads	29126	18 230	244	5 872	179	2 136	13	2 452
34	Iecavas novads	6338	4 412	135	1 026	2	206	0	557
35	Ikšķiles novads	7097	5 532	136	435	165	353	1	475
36	Ilūkstes novads	15374	9 016	182	4 563	50	1 043	6	514
37	Inčukalna novads	5820	4 416	53	402	26	220	3	700
38	Jaunjelgavas novads	8707	7 120	64	788	3	357	3	372
39	Jaunpiebalgas novads	3087	2 184	22	274	73	280	0	254
40	Jaunpils novads	2690	1 936	12	341	16	150	0	235
41	Jelgavas novads	22215	16 974	275	2 755	42	1 408	12	749
42	Jēkabpils novads	10416	7 140	63	1 710	123	458	4	918
43	Kandavas novads	9744	7 363	71	1 065	97	488	3	657
44	Kārsavas novads	12653	7 960	64	3 142	89	736	5	657
45	Kocēnu novads	5656	4 017	29	440	55	311	1	803
46	Kokneses novads	5937	4 775	100	521	23	172	7	339
47	Krāslavas novads	33261	22 313	185	6 399	395	3 173	8	788
48	Krimuldas novads	5475	3 987	93	528	15	344	2	506
49	Krustpils novads	12177	8 513	88	1 755	170	813	4	834
50	Kuldīgas novads	21879	17 902	123	1 907	5	809	4	1 129
51	Ķeguma novads	6875	4 853	59	660	132	600	2	569
52	Ķekavas novads	14609	11 319	341	860	18	454	1	1 616
53	Lielvārdes novads	9418	6 726	100	645	173	803	2	969
54	Limbažu novads	20226	15 351	154	2 527	44	861	17	1 272
55	Līgatnes novads	2600	1 955	54	231	41	147	1	171
56	Līvānu novads	19019	14 043	197	2 672	177	1 406	3	521
57	Lubānas novads	2500	1 812	31	356	12	116	0	173
58	Ludzas novads	16602	11 724	102	3 098	185	1 056	4	433
59	Madonas novads	23383	17 560	298	2 513	29	946	5	2 032
60	Mazsalacas novads	3789	2 629	12	397	20	140	0	591
61	Mālpils novads	3038	2 350	33	239	13	143	2	258
62	Mārupes novads	8038	6 352	287	537	42	499	0	321
63	Mērsraga novads	2204	1 738	35	185	1	170	2	73
64	Naukšēnu novads	2670	1 937	8	267	12	45	0	401
65	Neretas novads	5618	4 481	29	681	16	156	0	255
66	Nīcas novads	7332	6 065	57	363	18	114	0	715
67	Ogres novads	22485	15 783	218	2 286	496	2 034	4	1 664
68	Olaines novads	19891	14 215	332	2 387	8	511	1	2 437
69	Ozolnieku novads	6202	5 105	86	590	33	289	0	99
70	Pārgaujas novads	5054	3 677	52	665	103	253	0	304
71	Pāvilostas novads	5833	4 623	37	457	0	214	0	502
72	Pļaviņu novads	8404	6 636	88	808	13	287	1	571
73	Preiļu novads	15630	11 370	103	2 416	50	1 233	13	445
74	Priekules novads	7475	5 112	26	922	15	392	2	1 006
75	Priekūļu novads	5301	3 860	36	403	135	387	0	480
76	Raunas novads	3709	2 733	20	446	102	129	0	279
77	Rēzeknes novads	55343	35 449	616	13 018	716	4 171	32	1 341

78	Riebiņu novads	16169	11 400	209	2 872	173	1 078	0	437
79	Rojas novads	4684	3 544	50	529	2	324	2	233
80	Ropažu novads	5378	4 066	70	389	8	162	0	683
81	Rucavas novads	6015	4 103	21	673	0	266	0	952
82	Rugāju novads	5297	3 924	36	693	50	118	0	476
83	Rundāles novads	3312	2 174	18	755	3	130	0	232
84	Rūjienas novads	6299	4 047	22	867	48	194	0	1 121
85	Salacgrīvas novads	9100	6 695	43	1 238	47	472	0	605
86	Salas novads	4065	3 077	23	412	47	298	5	203
87	Salaspils novads	8245	6 548	201	565	23	409	2	497
88	Saldus novads	22908	15 777	113	4 455	30	1 247	4	1 282
89	Saulkrastu novads	15176	11 917	154	999	15	456	0	1 635
90	Sējas novads	3237	2 472	45	216	14	140	0	350
91	Siguldas novads	9822	7 492	142	690	28	590	3	877
92	Skrīveru novads	4321	3 925	33	166	6	93	0	98
93	Skrundas novads	5390	3 990	67	732	0	266	0	335
94	Smiltenes novads	12462	9 757	87	1 207	51	765	3	592
95	Stopiņu novads	4697	3 714	190	293	1	259	0	240
96	Strenču novads	2935	2 377	6	219	19	149	3	162
97	Talsu novads	28216	20 990	203	4 224	24	1 681	5	1 089
98	Tērvetes novads	3333	2 405	21	493	0	196	3	215
99	Tukuma novads	24290	18 832	135	2 582	80	1 390	11	1 260
100	Vaiņodes novads	3267	2 183	14	585	7	79	0	399
101	Valkas novads	9588	6 458	51	1 521	30	903	0	625
102	Varakļānu novads	4345	3 406	38	486	11	123	0	281
103	Vārkavas novads	7076	5 041	61	1 077	51	547	1	298
104	Vecpiebalgas novads	5103	3 946	34	455	97	240	1	330
105	Vecumnieku novads	9470	6 689	82	1 985	7	261	0	446
106	Ventspils novads	19773	15 401	199	2 204	366	1 122	2	479
107	Viesītes novads	5035	3 518	49	729	108	341	3	287
108	Viļakas novads	11287	7 988	64	1 990	81	405	1	758
109	Viļānu novads	8917	5 368	82	2 072	45	1 115	11	224
110	Zilupes novads	5245	3 052	33	1 446	63	385	3	263
Kopā novados:		1 129 264	813 281	11 040	162 051	7 505	64 312	301	70 774
t.sk. novadu pilsētās:		186 244	141 025	1 358	16 850	1 378	16 607	83	8 943
111	Daugavpils	46 879	26 106	292	6 059	722	12 521	52	1 127
112	Jelgava	19 537	15 725	197	1 378	121	1 835	2	279
113	Jēkabpils	11 828	9 056	57	857	266	1 210	1	381
114	Jūrmala	26 502	19 281	366	1 250	1 275	3 024	29	1 277
115	Liepāja	17 798	13 340	108	759	146	1 728	10	1 707
116	Rēzekne	13 019	9 371	105	734	437	2 178	26	168
117	Rīga	107 757	62 523	935	4 016	2 092	17 978	62	20 151
118	Valmiera	7 597	5 511	67	701	113	602	1	602
119	Ventspils	18 865	13 756	230	1 230	412	3 029	24	184
Kopā republikas pilsētās:		269 782	174 669	2 357	16 984	5 584	44 105	207	25 876
Kopā visās pilsētās:		456 026	315 694	3 715	33 834	6 962	60 712	290	34 819
Kopā valstī:		1 399 046	987 950	13 397	179 035	13 089	108 417	508	96 650

Būvju sadalījums pēc būves piederības statusa novadu pagastos
(Kadastra informācijas sistēmas dati uz 01.01.2017.)

Nr. p.k.	Novads	Novada pagasts	Ēku (būvju) skaits	Pieder zemes īpašniekam(iem)	Zemes īp. tiesiskajā valdījumā	Nepieder zemes īpašniekam(iem)	Jauktā būves piederība	Ietilpst ēku(būvju) īp. sastāvā	Būvju īpaš. īp. tiesisk. vald.	Piederība nav noskaidrota
1	Aglonas novads	Aglonas pagasts	4 341	3 302	33	461	48	407	0	90
2		Grāveru pagasts	1 596	983	19	384	11	149	0	50
3		Kastuļinas pagasts	2 042	1 218	4	427	50	253	0	90
4		Šķeltovas pagasts	2 406	1 471	16	616	59	150	0	94
5	Aizkraukles novads	Aizkraukles pagasts	1 703	1 441	17	110	2	62	0	71
6	Aizputes novads	Aizputes pagasts	1 077	828	13	55	0	55	0	126
7		Cīravas pagasts	1 565	1 152	3	155	0	78	0	177
8		Kalvenes pagasts	1 068	780	2	77	0	70	0	139
9		Kazdangas pagasts	1 324	1 007	2	131	0	84	0	100
10		Lažas pagasts	1 062	841	12	92	0	20	0	97
11	Aknīstes novads	Aknīstes pagasts	1 200	623	13	164	6	51	0	343
12		Asares pagasts	841	490	3	187	2	42	0	117
13		Gārsenes pagasts	927	599	8	224	3	28	0	65
14	Alojas novads	Alojas pagasts	908	599	10	137	0	72	0	90
15		Braslavas pagasts	739	540	9	99	16	13	0	62
16		Brīvzemnieku pagasts	906	672	7	119	0	36	0	72
17		Staiķes pagasts	985	658	8	177	0	31	2	109
18	Alūksnes novads	Alsviķu pagasts	2 601	1 972	20	278	5	101	0	225
19		Annas pagasts	814	596	8	132	0	23	0	55
20		Ilzenes pagasts	602	423	2	101	0	18	0	58
21		Jaunalūksnes pagasts	2 163	1 464	4	344	22	128	0	201
22		Jaunannas pagasts	699	509	1	89	0	61	0	39
23		Jaunlaicenes pagasts	755	601	19	88	0	10	0	37
24		Kalnecmpju pagasts	547	336	1	109	0	3	0	98
25		Liepnas pagasts	1 706	1 135	14	350	11	36	0	160
26		Malienas pagasts	699	505	8	108	1	37	0	40
27		Māļupes pagasts	1 061	823	5	144	0	33	0	56
28		Mārkalnes pagasts	859	536	7	178	6	56	0	76
29		Pededzes pagasts	1 629	1 071	5	365	0	43	0	145
30		Veclaicenes pagasts	889	647	4	122	10	33	0	73
31		Zeltiņu pagasts	752	498	10	119	2	26	0	97
32		Ziemera pagasts	1 449	1 117	2	142	5	74	0	109
33	Amatas novads	Amatas pagasts	951	712	31	72	54	44	0	38
34		Drabešu pagasts	2 466	1 846	27	180	53	128	0	232
35		Nītaures pagasts	1 005	623	5	91	25	93	0	168

36		Skujenes pagasts	1 243	837	13	215	11	58	0	109
37		Zaubes pagasts	1 180	932	12	122	18	27	0	69
38	Apes novads	Apes pagasts	1 116	838	5	127	6	48	0	92
39		Gaujienas pagasts	1 052	916	0	60	5	30	0	41
40		Trapenes pagasts	1 219	928	3	164	5	32	0	87
41		Virešu pagasts	1 068	820	19	109	1	37	0	82
42	Auces novads	Bēnes pagasts	1 426	968	9	271	8	90	0	80
43		Īles pagasts	584	379	12	112	0	2	0	79
44		Lielauces pagasts	455	248	6	132	0	33	3	33
45		Ukru pagasts	563	356	2	160	0	7	0	38
46		Vecauces pagasts	245	153	5	43	0	34	0	10
47		Vītiņu pagasts	824	555	0	141	5	33	0	90
48	Babītes novads	Babītes pagasts	4 789	3 783	143	374	14	172	1	302
49		Salas pagasts	1 422	1 161	32	76	8	79	0	66
50	Baldones novads	Baldones pagasts	2 739	2 179	47	289	3	69	1	151
51	Balvu novads	Balvu pagasts	1 891	1 479	12	204	34	59	0	103
52		Bērzkalnes pagasts	1 195	820	24	222	17	14	0	98
53		Bērzpils pagasts	2 386	1 622	9	394	13	65	0	283
54		Briežuciema pagasts	1 663	1 311	7	206	18	40	0	81
55		Krišjāņu pagasts	858	622	33	133	0	13	0	57
56		Kubulu pagasts	2 579	2 103	18	271	18	44	0	125
57		Lazdulejas pagasts	698	449	4	126	10	35	0	74
58		Tilžas pagasts	1 978	1 567	10	235	23	16	0	127
59		Vectilžas pagasts	1 071	807	3	118	0	16	0	127
60		Vīksnas pagasts	1 572	1 214	8	213	0	17	0	120
61	Bauskas novads	Brunavas pagasts	2 271	1 457	10	550	3	86	1	164
62		Ceraukstes pagasts	1 667	1 050	11	374	0	59	0	173
63		Codes pagasts	2 441	1 685	20	363	5	118	0	250
64		Dāviņu pagasts	532	335	3	137	0	24	0	33
65		Gailīšu pagasts	1 605	1 137	15	261	2	75	1	114
66		Īslīces pagasts	2 650	1 604	17	798	1	152	0	78
67		Mežotnes pagasts	1 236	785	7	295	4	39	0	106
68		Vecsaules pagasts	2 424	1 544	23	500	0	43	0	314
69	Beverīnas novads	Brenguļu pagasts	1 843	1 251	4	188	10	62	0	328
70		Kauguru pagasts	1 974	1 352	6	212	18	147	0	239
71		Trikātas pagasts	1 221	939	3	125	0	61	0	93
72	Brocēnu novads	Blīdenes pagasts	972	632	5	205	0	39	4	87
73		Cieceres pagasts	1 075	779	9	103	0	77	0	107
74		Gaiķu pagasts	1 166	780	3	167	0	56	0	160
75		Remtes pagasts	855	439	1	254	0	49	0	112
76	Burtnieku novads	Burtnieku pagasts	1 701	1 166	11	191	17	84	0	232
77		Ēveles pagasts	654	543	2	31	4	18	0	56
78		Matīšu pagasts	998	716	6	101	0	18	0	157
79		Rencēnu pagasts	1 846	1 296	7	183	17	81	1	261
80		Valmieras pagasts	1 792	1 295	10	155	17	99	0	216

81		Vecates pagasts	548	261	1	96	0	10	0	180
82	Cesvaines novads	Cesvaines pagasts	1 668	1 252	32	199	0	51	1	133
83	Cēsu novads	Vaives pagasts	1 555	1 158	21	204	44	74	0	54
84	Ciblas novads	Blontu pagasts	919	650	1	207	2	30	0	29
85		Ciblas pagasts	1 301	832	14	292	0	125	0	38
86		Līdumnieku pagasts	1 102	590	6	362	0	28	0	116
87		Pušmucovas pagasts	1 292	809	6	338	5	94	0	40
88		Zvirgzdenes pagasts	1 649	1 049	19	386	1	109	0	85
89	Dagdas novads	Andrupenes pagasts	3 761	2 207	30	1 027	154	210	1	132
90		Andzeļu pagasts	1 396	840	3	366	6	73	0	108
91		Asūnes pagasts	1 289	830	11	271	24	89	0	64
92		Bērziņu pagasts	1 150	615	13	299	17	64	0	142
93		Dagdas pagasts	1 765	1 170	6	323	20	177	0	69
94		Ezernieku pagasts	1 875	1 154	10	491	50	127	0	43
95		Konstantinovas pagasts	1 294	751	11	450	0	59	2	21
96		Ķepovas pagasts	743	329	7	306	13	66	0	22
97		Svariņu pagasts	1 041	547	3	324	46	93	1	27
98		Šķaunes pagasts	1 294	861	3	329	4	35	0	62
99	Daugavpils novads	Ambeļu pagasts	1 608	859	17	578	1	83	1	69
100		Biķernieku pagasts	1 860	805	50	831	4	109	0	61
101		Demenes pagasts	4 259	2 518	58	1 245	31	362	5	40
102		Dubnas pagasts	1 988	1 234	50	556	11	112	0	25
103		Kalkūnes pagasts	6 429	4 516	35	1 270	39	432	3	134
104		Kalupes pagasts	2 740	1 547	16	996	26	105	0	50
105		Laucesas pagasts	3 946	2 387	29	1 006	79	357	4	84
106		Līksnas pagasts	5 415	4 179	31	834	9	197	0	165
107		Maļinovas pagasts	3 247	2 093	22	931	5	121	0	75
108		Medumu pagasts	2 335	1 341	13	772	10	136	2	61
109		Naujenes pagasts	5 470	3 801	75	996	27	478	0	93
110		Nīcgales pagasts	1 654	994	3	525	0	102	0	30
111		Salienas pagasts	1 807	958	19	713	25	82	0	10
112		Skrudalienas pagasts	2 988	1 938	29	668	16	319	0	18
113		Sventes pagasts	3 417	2 333	27	910	17	90	0	40
114		Tabores pagasts	3 304	2 282	48	752	4	157	9	52
115		Vaboles pagasts	2 398	1 486	32	676	12	144	0	48
116	Vecsalienas pagasts	1 461	907	47	376	23	97	0	11	
117	Višķu pagasts	3 870	2 106	45	1 454	28	200	0	37	
118	Dobeles novads	Annenieku pagasts	770	561	8	143	0	27	0	31
119		Auru pagasts	1 827	1 479	17	149	6	98	0	78
120		Bērzes pagasts	1 650	1 279	3	178	2	88	1	99
121		Bikstu pagasts	1 001	681	9	184	0	82	0	45
122		Dobeles pagasts	657	446	1	77	0	16	0	117
123		Jaunbērzes	776	562	15	97	1	66	1	34

		pagasts								
124		Krimūnu pagasts	1 189	847	14	162	0	47	0	119
125		Naudītes pagasts	754	521	5	146	0	39	0	43
126		Penkules pagasts	1 115	820	4	155	0	51	0	85
127		Zebrenes pagasts	491	336	6	60	0	18	0	71
128	Dundagas novads	Dundagas pagasts	3 264	2 569	27	227	0	195	0	246
129		Kolkas pagasts	1 611	1 304	14	80	2	73	0	138
130	Durbes novads	Dunalkas pagasts	1 023	829	3	40	0	21	0	130
131		Durbes pagasts	936	732	13	62	0	10	0	119
132		Tadaiķu pagasts	1 132	844	8	93	1	26	0	160
133		Vecpils pagasts	943	594	6	123	0	65	0	155
134	Engures novads	Engures pagasts	4 847	4 042	40	309	10	246	0	200
135		Lapmežciema pagasts	3 456	2 930	38	224	26	130	0	108
136		Smārdes pagasts	3 177	2 571	28	253	12	131	1	181
137	Ērgļu novads	Ērgļu pagasts	1 707	1 427	33	136	5	36	1	69
138		Jumurdas pagasts	508	431	23	31	0	17	0	6
139		Sausnējas pagasts	749	575	10	110	2	14	0	38
140	Grobiņas novads	Bārtas pagasts	1 254	814	10	225	4	22	0	179
141		Gaviezes pagasts	1 080	789	1	87	0	26	0	177
142		Grobiņas pagasts	3 011	2 368	17	203	0	139	0	284
143		Medzes pagasts	3 844	3 123	56	240	8	38	0	379
144	Gulbenes novads	Beļavas pagasts	3 178	2 093	15	560	11	238	0	261
145		Daukstu pagasts	1 693	1 038	14	315	15	109	0	202
146		Druvienas pagasts	960	655	4	173	0	35	0	93
147		Galgaukas pagasts	1 264	737	18	282	2	84	1	140
148		Jaungulbenes pagasts	1 621	997	20	348	1	131	0	124
149		Lejasciema pagasts	3 271	2 011	31	714	32	294	0	189
150		Lītenes pagasts	1 426	849	10	298	3	52	0	214
151		Lizuma pagasts	1 924	1 323	26	369	2	135	0	69
152		Līgo pagasts	826	503	5	182	10	44	0	82
153		Rankas pagasts	2 345	1 327	12	577	23	162	0	244
154		Stāmerienas pagasts	2 165	1 261	25	481	8	163	0	227
155		Stradu pagasts	1 797	851	40	476	23	181	0	226
156		Tirzas pagasts	1 965	1 070	10	526	2	105	0	252
157	Ikšķiles novads	Tīnūžu pagasts	2 683	1 927	65	190	63	232	1	205
158	Ilūkstes novads	Bebrenes pagasts	1 829	1 139	23	539	5	88	0	35
159		Dvietes pagasts	1 567	844	47	556	0	51	0	69
160		Eglaines pagasts	2 211	1 077	6	922	6	69	0	131
161		Pilskalna pagasts	2 526	1 582	39	697	1	141	1	65
162		Prodes pagasts	766	382	6	256	8	10	0	104
163		Šēderes pagasts	2 067	1 078	38	728	11	178	3	31
164	Inčukalna novads	Inčukalna pagasts	5 202	4 033	49	361	26	103	3	627
165	Jaunjelgavas novads	Daudzses pagasts	1 413	1 081	11	216	2	43	1	59
166		Jaunjelgavas pagasts	243	188	0	26	0	8	0	21

		pagasts								
167		Seces pagasts	1 473	1 247	20	104	0	81	1	20
168		Sērenes pagasts	1 647	1 399	15	123	1	32	0	77
169		Staburaga pagasts	797	616	5	102	0	28	0	46
170		Sunākstes pagasts	953	725	0	118	0	25	1	84
171	Jaunpiebalgas novads	Jaunpiebalgas pagasts	2 325	1 594	22	218	58	228	0	205
172		Zosēnu pagasts	762	590	0	56	15	52	0	49
173	Jaunpils novads	Jaunpils pagasts	2 171	1 539	9	292	16	129	0	186
174		Viesatu pagasts	519	397	3	49	0	21	0	49
175	Jelgavas novads	Elejas pagasts	1 416	1 046	27	177	4	144	0	18
176		Glūdas pagasts	3 229	2 603	49	238	1	215	1	122
177		Jaunsvirlaukas pagasts	2 117	1 761	20	155	1	126	1	53
178		Kalnciema pagasts	945	694	18	108	5	78	0	42
179		Lielplatones pagasts	739	511	3	124	2	82	0	17
180		Līvberzes pagasts	2 023	1 465	31	352	11	126	0	38
181		Platones pagasts	1 338	1 026	13	168	2	103	1	25
182		Sesavas pagasts	1 521	1 061	7	324	3	60	7	59
183		Svētes pagasts	1 815	1 472	21	210	4	81	2	25
184		Valgundes pagasts	2 295	1 764	39	299	2	118	0	73
185		Vilces pagasts	1 931	1 358	18	278	3	109	0	165
186		Virnavas pagasts	1 366	1 051	18	166	0	69	0	62
187		Zaļenieku pagasts	1 480	1 162	11	156	4	97	0	50
188		Jēkabpils novads	Ābeļu pagasts	1 591	1 166	12	252	15	72	0
189	Dignājas pagasts		1 125	682	5	206	3	57	0	172
190	Dunavas pagasts		1 838	1 101	11	236	8	86	0	396
191	Kalna pagasts		1 243	892	4	230	0	40	0	77
192	Leimaņu pagasts		1 027	711	13	215	35	20	0	33
193	Rubenes pagasts		2 150	1 572	10	382	46	89	4	47
194	Zasas pagasts		1 442	1 016	8	189	16	94	0	119
195	Kandavas novads	Cēres pagasts	869	667	1	138	0	19	0	44
196		Kandavas pagasts	1 941	1 511	14	158	11	90	1	156
197		Matkules pagasts	1 055	832	15	123	11	28	0	46
198		Vānes pagasts	1 438	1 065	5	123	33	54	0	158
199		Zantes pagasts	710	590	14	45	10	13	0	38
200		Zemītes pagasts	1 132	749	9	183	3	66	1	121
201	Kārsavas novads	Goliševas pagasts	959	566	0	313	4	24	0	52
202		Malnavas pagasts	3 617	2 156	27	955	14	219	0	246
203		Mežvidu pagasts	2 112	1 301	23	585	25	108	4	66
204		Mērdzenes pagasts	1 794	1 225	2	387	8	84	0	88
205		Salnavas pagasts	1 805	952	3	601	6	86	1	156
206	Kocēnu novads	Bērzaines pagasts	645	490	0	55	15	14	1	70
207		Dikļu pagasts	1 288	868	2	71	22	64	0	261
208		Kocēnu pagasts	2 519	1 806	17	210	9	211	0	266
209		Vaidavas pagasts	1 082	776	4	92	9	21	0	180

210		Zilākalna pagasts	122	77	6	12	0	1	0	26
211	Kokneses novads	Bebri pagasts	1 332	1 038	36	136	0	30	1	91
212		Iršu pagasts	697	516	9	60	0	9	0	103
213		Kokneses pagasts	3 908	3 221	55	325	23	133	6	145
214	Krāslavas novads	Aulejas pagasts	2 111	1 334	12	439	7	174	0	145
215		Indras pagasts	3 407	2 101	8	836	19	335	0	108
216		Izvaltas pagasts	2 682	1 648	2	670	27	299	0	36
217		Kalniešu pagasts	2 443	1 470	10	637	11	229	1	85
218		Kaplavas pagasts	1 802	1 198	26	342	37	167	3	29
219		Kombuļu pagasts	2 097	1 385	8	495	0	173	0	36
220		Krāslavas pagasts	1 691	1 243	12	268	23	102	0	43
221		Piedrujas pagasts	1 812	895	11	564	35	294	0	13
222		Robežnieku pagasts	2 639	1 701	8	655	37	165	0	73
223		Skaistas pagasts	2 115	1 415	18	413	16	184	0	69
224		Ūdrišu pagasts	3 783	2 481	30	559	26	582	0	105
225	Krimuldas novads	Krimuldas pagasts	3 954	2 872	82	287	13	296	2	402
226		Lēdurgas pagasts	1 521	1 115	11	241	2	48	0	104
227	Krustpils novads	Atašienes pagasts	1 337	1 061	7	150	17	55	0	47
228		Krustpils pagasts	2 149	1 363	13	297	44	249	1	182
229		Kūku pagasts	3 362	2 602	16	360	49	206	0	129
230		Mežāres pagasts	1 659	924	25	378	12	113	1	206
231		Variešu pagasts	2 380	1 698	19	335	40	103	0	185
232		Vīpes pagasts	1 290	865	8	235	8	87	2	85
233	Kuldīgas novads	Ēdoles pagasts	1 211	960	3	84	0	41	0	123
234		Gudenieku pagasts	1 107	937	6	72	4	38	0	50
235		Īvandes pagasts	620	513	0	50	0	11	0	46
236		Kabiles pagasts	1 021	784	4	119	0	13	0	101
237		Kurmāles pagasts	1 760	1 427	5	150	0	46	0	132
238		Laidu pagasts	1 302	1 035	4	151	0	53	0	59
239		Padures pagasts	1 339	1 104	13	119	0	46	0	57
240		Pelču pagasts	1 139	864	5	215	0	27	0	28
241		Rendas pagasts	1 366	1 165	20	113	0	20	1	47
242		Rumbas pagasts	1 552	1 258	10	169	0	42	2	71
243		Snēpeles pagasts	952	820	5	91	0	15	0	21
244		Turlavas pagasts	977	782	11	86	1	24	0	73
245	Vārmes pagasts	1 227	994	8	112	0	51	0	62	
246	Ķeguma novads	Birzgales pagasts	2 687	1 917	4	248	64	281	0	173
247		Rembates pagasts	1 421	912	10	168	43	149	0	139
248		Tomes pagasts	1 138	770	29	146	19	107	0	67
249	Ķekavas novads	Daugmales pagasts	1 245	1 014	26	66	8	46	0	85
250		Ķekavas pagasts	11 582	8 883	272	633	10	360	1	1 423
251	Lielvārdes novads	Jumpravas pagasts	2 018	1 341	29	182	35	159	2	270
252		Lēdmanes pagasts	1 366	949	17	136	43	104	0	117
253		Lielvārdes pagasts	1 279	787	20	86	18	259	0	109
254	Limbažu	Katvaru pagasts	1 350	1 020	5	173	3	57	0	92

255	novads	Limbažu pagasts	2 159	1 600	26	314	6	87	0	126
256		Pāles pagasts	1 008	723	4	153	3	41	0	84
257		Skultes pagasts	8 034	6 722	46	722	12	117	0	415
258		Umurgas pagasts	1 773	1 271	12	302	1	28	0	159
259		Vidrižu pagasts	1 594	1 209	22	196	4	49	0	114
260		Viļķenes pagasts	1 721	1 215	8	335	10	50	5	98
261		Līgatnes novads	Līgatnes pagasts	2 047	1 535	32	198	39	120	1
262	Līvānu novads	Jersikas pagasts	2 520	1 865	13	406	30	129	0	77
263		Rožupes pagasts	4 000	3 027	39	500	46	306	1	81
264		Rudzātu pagasts	2 152	1 500	19	511	0	77	0	45
265		Sutru pagasts	2 021	1 458	11	326	13	119	0	94
266		Turku pagasts	2 466	1 750	30	400	8	170	0	108
267	Lubānas novads	Indrānu pagasts	1 364	941	21	239	1	27	0	135
268	Ludzas novads	Briģu pagasts	1 412	783	8	443	10	96	0	72
269		Cirmas pagasts	1 089	755	6	201	5	90	0	32
270		Isnaudas pagasts	1 814	1 348	17	286	31	78	3	51
271		Istras pagasts	1 225	582	10	444	22	108	0	59
272		Nirzas pagasts	1 227	774	5	312	8	70	0	58
273		Ņukšu pagasts	1 140	671	7	348	1	91	0	22
274		Pildas pagasts	1 212	675	4	374	25	85	0	49
275		Pureņu pagasts	930	636	1	220	8	37	0	28
276		Rundēnu pagasts	977	612	13	255	5	76	0	16
277		Madonas novads	Aronas pagasts	1 963	1 581	21	224	0	19	1
278	Barkavas pagasts		1 424	1 198	18	105	0	42	1	60
279	Bērzaunes pagasts		1 282	1 027	11	131	0	22	0	91
280	Dzelzavas pagasts		1 287	1 022	18	173	0	8	1	65
281	Kalsnavas pagasts		2 018	1 460	37	310	0	99	0	112
282	Lazdonas pagasts		351	292	15	19	0	12	0	13
283	Liezēres pagasts		1 858	1 492	20	190	3	52	1	100
284	Ļaudonas pagasts		1 878	1 369	9	304	8	58	0	130
285	Mārcienas pagasts		1 012	738	29	102	9	45	0	89
286	Mētrienas pagasts		987	689	17	125	1	19	0	136
287	Ošupes pagasts		1 298	952	8	160	1	28	0	149
288	Praulienas pagasts		1 954	1 559	12	196	0	62	0	125
289	Sarkaņu pagasts		1 536	1 218	16	148	2	49	0	103
290	Vestienas pagasts	695	547	27	89	0	9	0	23	
291	Mazsalacas novads	Mazsalacas pagasts	546	384	2	48	0	29	0	83
292		Ramatas pagasts	765	473	1	85	11	14	0	181
293		Sēļu pagasts	552	349	3	77	0	6	0	117
294		Skaņkalnes pagasts	881	602	6	109	0	26	0	138
295	Naukšēnu novads	Ķoņu pagasts	1 009	700	3	112	11	24	0	159
296		Naukšēnu pagasts	1 661	1 237	5	155	1	21	0	242
297	Neretas novads	Mazzalves pagasts	1 522	1 324	7	125	11	20	0	35
298		Neretas pagasts	2 296	1 739	12	322	5	91	0	127
299		Pilskalnes pagasts	804	667	6	101	0	15	0	15

300		Zalves pagasts	996	751	4	133	0	30	0	78
301	Nīcas novads	Nīcas pagasts	5 420	4 471	48	236	18	79	0	568
302		Otaņķu pagasts	1 912	1 594	9	127	0	35	0	147
303	Ogres novads	Krapes pagasts	947	646	3	120	35	58	0	85
304		Ķeipenes pagasts	1 276	790	23	205	28	114	0	116
305		Lauberes pagasts	749	463	4	155	11	61	0	55
306		Madlienas pagasts	1 840	1 173	16	255	44	202	0	150
307		Mazozolu pagasts	635	401	5	109	16	69	0	35
308		Meņģeles pagasts	706	475	0	96	5	73	0	57
309		Ogresgala pagasts	3 346	2 338	36	358	69	177	1	367
310		Suntažu pagasts	2 072	1 404	30	290	22	122	3	201
311		Taurupes pagasts	1 331	749	22	233	53	77	0	197
312	Olaines novads	Olaines pagasts	19 253	13 803	319	2 329	8	374	1	2 419
313	Ozolnieku novads	Cenu pagasts	2 839	2 330	42	272	22	135	0	38
314		Ozolnieku pagasts	1 707	1 480	18	101	4	89	0	15
315		Salgales pagasts	1 656	1 295	26	217	7	65	0	46
316	Pārgaujas novads	Raiskuma pagasts	2 007	1 496	25	282	35	89	0	80
317		Stalbes pagasts	1 321	916	12	231	17	66	0	79
318		Straupes pagasts	1 726	1 265	15	152	51	98	0	145
319	Pāvilostas novads	Sakas pagasts	1 579	1 175	11	167	0	50	0	176
320		Vērgales pagasts	2 793	2 275	15	206	0	89	0	208
321	Pļaviņu novads	Aiviekstes pagasts	1 634	1 260	10	211	8	48	0	97
322		Klintaines pagasts	1 631	1 342	15	121	0	34	1	118
323		Vietalvas pagasts	1 920	1 293	36	254	0	59	0	278
324	Preiļu novads	Aizkalnes pagasts	2 210	1 642	20	375	11	132	0	30
325		Pelēču pagasts	2 291	1 707	10	424	3	86	0	61
326		Preiļu pagasts	3 062	2 234	22	379	25	307	9	86
327		Saunas pagasts	3 598	2 539	14	693	1	267	0	84
328	Priekules novads	Bunkas pagasts	1 498	1 095	5	164	0	26	0	208
329		Gramzdas pagasts	996	698	1	153	1	19	0	124
330		Kalētu pagasts	986	650	7	112	0	29	0	188
331		Priekules pagasts	933	577	4	124	12	69	1	146
332		Virgas pagasts	1 349	927	8	198	0	65	1	150
333	Priekuļu novads	Liepas pagasts	1 301	892	14	105	21	86	0	183
334		Mārsnēnu pagasts	1 068	741	3	93	35	47	0	149
335		Priekuļu pagasts	2 265	1 738	18	156	50	197	0	106
336		Veselavas pagasts	667	489	1	49	29	57	0	42
337	Raunas novads	Drustu pagasts	1 231	834	6	246	33	28	0	84
338		Raunas pagasts	2 478	1 899	14	200	69	101	0	195
339	Rēzeknes novads	Audriņu pagasts	2 284	1 352	27	588	121	172	1	23
340		Bērzgales pagasts	1 235	781	6	252	20	158	1	17
341		Čornajas pagasts	2 336	1 514	21	499	39	206	6	51
342		Dricānu pagasts	2 447	1 157	22	1 007	35	174	0	52
343		Feimaņu pagasts	2 096	1 415	18	410	24	167	0	62
344		Gaigalavas pagasts	1 928	1 019	17	739	20	85	0	48
345		Griškānu pagasts	3 785	2 858	84	488	3	291	5	56

346		Ilzeskalna pagasts	1 648	944	17	470	26	167	0	24
347		Kantinieku pagasts	961	459	4	385	8	84	2	19
348		Kaunatas pagasts	2 447	1 614	31	518	31	204	1	48
349		Lendžu pagasts	1 570	944	13	369	20	193	0	31
350		Lūznavas pagasts	1 710	1 084	15	325	25	219	1	41
351		Maltas pagasts	3 911	2 804	15	613	50	391	4	34
352		Mākoņkalna pagasts	1 589	1 013	28	396	25	105	2	20
353		Nagļu pagasts	1 031	654	15	249	0	99	0	14
354		Nautrēnu pagasts	2 637	1 444	20	819	24	152	2	176
355		Ozolaines pagasts	5 140	3 727	64	840	17	329	2	161
356		Ozolmuižas pagasts	1 710	1 125	36	345	19	169	0	16
357		Pušas pagasts	1 256	816	5	292	24	67	0	52
358		Rikavas pagasts	1 624	1 081	19	362	7	114	0	41
359		Sakstagala pagasts	2 726	1 586	14	891	30	153	4	48
360		Silmalas pagasts	5 195	3 112	61	1 475	57	229	1	260
361		Stoļerovas pagasts	1 197	747	26	309	45	58	0	12
362		Stružānu pagasts	288	179	3	87	0	15	0	4
363		Vērēmu pagasts	2 592	2 020	35	290	46	170	0	31
364	Riebiņu novads	Galēnu pagasts	2 360	1 696	35	417	4	154	0	54
365		Riebiņu pagasts	3 377	2 232	60	545	72	369	0	99
366		Rušonas pagasts	4 271	3 214	43	643	63	257	0	51
367		Silajāņu pagasts	1 569	1 016	16	345	21	108	0	63
368		Sīļukalna pagasts	2 098	1 556	40	361	12	82	0	47
369		Stabulnieku pagasts	2 494	1 686	15	561	1	108	0	123
370	Rucavas novads	Dunikas pagasts	2 825	1 652	2	381	0	85	0	705
371		Rucavas pagasts	3 190	2 451	19	292	0	181	0	247
372	Rugāju novads	Lazdukalna pagasts	2 204	1 432	12	317	0	61	0	382
373		Rugāju pagasts	3 093	2 492	24	376	50	57	0	94
374	Rundāles novads	Rundāles pagasts	1 447	955	10	278	0	62	0	142
375		Svitenes pagasts	908	644	2	186	2	48	0	26
376		Viesturu pagasts	957	575	6	291	1	20	0	64
377	Rūjienas novads	Ipiķu pagasts	581	315	3	31	0	8	0	224
378		Jeru pagasts	1 523	1 014	11	214	0	57	0	227
379		Lodes pagasts	529	348	0	80	0	27	0	74
380		Vilpulkas pagasts	830	455	2	122	0	16	0	235
381	Salacgrīvas novads	Ainažu pagasts	976	667	9	142	2	54	0	102
382		Liepupes pagasts	2 571	1 986	11	329	19	120	0	106
383		Salacgrīvas pagasts	2 776	2 080	6	409	10	54	0	217
384	Salas novads	Salas pagasts	2 428	1 860	11	240	22	179	5	111
385		Sēlpils pagasts	1 637	1 217	12	172	25	119	0	92
386	Salaspils novads	Salaspils pagasts	5 555	4 360	147	425	19	190	2	412
387	Saldus novads	Ezeres pagasts	1 284	854	0	354	2	36	1	37
388		Jaunauces pagasts	525	309	0	151	0	15	0	50
389		Jaunlutriņu	1 122	705	8	295	0	44	0	70

		pagasts								
390		Kursīšu pagasts	1 168	612	1	399	0	50	0	106
391		Lutriņu pagasts	988	641	7	255	1	46	0	38
392		Nīgrandes pagasts	1 323	882	9	281	0	71	0	80
393		Novadnieku pagasts	1 968	1 520	9	222	5	108	0	104
394		Pampāļu pagasts	728	521	24	126	0	20	0	37
395		Rubas pagasts	1 171	751	2	240	0	53	0	125
396		Saldus pagasts	1 361	972	15	209	0	115	1	49
397		Šķēdes pagasts	858	557	3	180	1	23	0	94
398		Vadakstes pagasts	669	408	0	180	0	24	0	57
399		Zaņas pagasts	872	539	6	244	0	39	0	44
400		Zirņu pagasts	1 988	1 358	6	298	13	124	0	189
401		Zvārdes pagasts	559	342	3	98	0	29	0	87
402	Saulkrastu novads	Saulkrastu pagasts	11 398	8 977	123	825	3	272	0	1 198
403	Siguldas novads	Allažu pagasts	2 186	1 561	33	263	3	37	0	289
404		Mores pagasts	810	569	11	97	12	35	0	86
405		Siguldas pagasts	2 217	1 577	61	143	4	156	1	275
406	Skrundas novads	Nīkrāces pagasts	699	508	4	122	0	26	0	39
407		Raņķu pagasts	566	499	8	40	0	6	0	13
408		Rudbāržu pagasts	1 120	767	8	204	0	37	0	104
409		Skrundas pagasts	1 303	921	37	219	0	41	0	85
410	Smiltenes novads	Bilskas pagasts	1 594	1 320	4	112	13	46	2	97
411		Blomes pagasts	1 150	974	4	66	5	60	0	41
412		Brantu pagasts	716	611	9	36	0	30	0	30
413		Grundzāles pagasts	1 340	1 040	6	129	0	72	0	93
414		Launkalnes pagasts	1 292	946	25	211	4	42	1	63
415		Palsmanes pagasts	1 093	865	8	89	12	39	0	80
416		Smiltenes pagasts	1 078	857	7	62	1	92	0	59
417		Variņu pagasts	971	749	8	79	0	74	0	61
418	Strenču novads	Jērcēnu pagasts	721	624	1	37	1	22	0	36
419		Plāņu pagasts	942	705	4	113	0	29	3	88
420	Talsu novads	Abavas pagasts	1 791	1 357	14	305	0	44	3	68
421		Ārlavas pagasts	1 344	1 011	8	175	3	86	0	61
422		Balgales pagasts	1 076	823	7	172	0	31	0	43
423		Ģibuļu pagasts	3 288	2 412	34	461	0	295	0	86
424		Īves pagasts	621	442	1	130	0	14	0	34
425		Ķūļciema pagasts	734	525	8	143	0	14	0	44
426		Laidzes pagasts	1 324	969	15	210	0	79	0	51
427		Laucienes pagasts	1 956	1 416	12	361	0	73	0	94
428		Lībagu pagasts	1 884	1 419	10	248	0	125	0	82
429		Lubes pagasts	704	484	12	148	0	23	0	37
430		Strazdes pagasts	573	440	9	85	6	12	0	21
431		Valdgales pagasts	1 436	1 029	9	214	0	75	0	109
432		Vandzenes pagasts	2 126	1 655	10	273	0	94	1	93
433		Virbu pagasts	1 024	666	4	244	0	63	0	47

434	Tērvetes novads	Augstkalnes pagasts	926	624	4	188	0	50	3	57
435		Bukaišu pagasts	910	631	6	144	0	18	0	111
436		Tērvetes pagasts	1 497	1 150	11	161	0	128	0	47
437	Tukuma novads	Degoles pagasts	772	597	8	121	3	18	0	25
438		Dzūkstes pagasts	2 056	1 511	8	249	4	98	0	186
439		Irlavas pagasts	1 473	1 172	4	185	10	48	0	54
440		Jaunsātu pagasts	1 190	909	19	151	10	18	0	83
441		Lestenes pagasts	696	526	3	110	2	10	0	45
442		Pūres pagasts	1 591	1 229	12	188	1	56	0	105
443		Sēmes pagasts	1 774	1 445	1	143	12	81	4	88
444		Slampes pagasts	2 091	1 563	7	272	2	98	0	149
445		Tumes pagasts	2 047	1 526	15	240	2	86	0	178
446		Zentenes pagasts	1 039	855	4	94	12	22	0	52
447	Vaiņodes novads	Embūtes pagasts	513	330	0	104	0	2	0	77
448		Vaiņodes pagasts	2 754	1 853	14	481	7	77	0	322
449	Valkas novads	Ērgemes pagasts	1 727	1 343	9	231	0	58	0	86
450		Kārķu pagasts	871	680	5	81	0	45	0	60
451		Valkas pagasts	1 821	1 267	4	260	0	112	0	178
452		Vijciema pagasts	1 029	711	8	108	7	31	0	164
453		Zvārtavas pagasts	864	673	4	121	0	5	0	61
454	Varakļānu novads	Murmastienes pagasts	1 249	931	12	159	8	10	0	129
455		Varakļānu pagasts	1 698	1 323	13	213	0	22	0	127
456	Vārkavas novads	Rožkalnu pagasts	2 448	1 832	19	345	4	170	0	78
457		Upmalas pagasts	2 643	1 846	33	475	10	166	1	112
458		Vārkavas pagasts	1 985	1 363	9	257	37	211	0	108
459	Vecpiebalgas novads	Dzērbenes pagasts	1 172	890	6	102	17	62	0	95
460		Inešu pagasts	843	658	4	84	23	39	0	35
461		Kaives pagasts	659	499	0	88	4	38	0	30
462		Taures pagasts	995	816	14	73	7	50	1	34
463		Vecpiebalgas pagasts	1 434	1 083	10	108	46	51	0	136
464	Vecumnieku novads	Bārbeles pagasts	950	612	7	207	0	29	0	95
465		Kurmenes pagasts	1 274	1 029	7	180	0	27	0	31
466		Skaistkalnes pagasts	1 630	1 008	18	431	2	28	0	143
467		Stelpes pagasts	976	641	8	264	0	17	0	46
468		Valles pagasts	1 606	1 403	3	120	0	45	0	35
469		Vecumnieku pagasts	3 034	1 996	39	783	5	115	0	96
470	Ventspils novads	Ances pagasts	1 250	856	4	256	37	74	0	23
471		Jūrkalnes pagasts	914	757	18	59	16	51	0	13
472		Piltenes pagasts	1 258	984	11	137	25	84	0	17
473		Popes pagasts	1 362	1 094	13	128	40	64	0	23
474		Puzes pagasts	1 368	1 010	6	184	25	49	2	92
475		Tārgales pagasts	4 554	3 893	46	281	47	223	0	64
476		Ugāles pagasts	2 038	1 495	16	298	34	119	0	76
477		Usmas pagasts	1 008	685	5	167	24	88	0	39
478		Užavas pagasts	1 195	852	10	166	24	87	0	56

479		Vārves pagasts	2 258	1 843	52	132	51	157	0	23
480		Zīru pagasts	920	604	17	237	14	32	0	16
481		Zlēku pagasts	837	661	0	91	12	51	0	22
482	Viesītes novads	Elkšņu pagasts	862	446	11	248	18	51	0	88
483		Rītes pagasts	689	326	22	158	25	69	0	89
484		Saukas pagasts	871	682	9	90	6	49	0	35
485		Viesītes pagasts	1 304	965	2	136	38	106	3	54
486	Viļakas novads	Kupravas pagasts	314	169	2	91	0	22	0	30
487		Medņevas pagasts	1 685	1 314	15	245	0	62	0	49
488		Susāju pagasts	2 215	1 595	21	426	8	36	1	128
489		Šķilbēnu pagasts	2 660	2 013	11	372	56	58	0	150
490		Vecumu pagasts	1 813	1 077	13	394	7	23	0	299
491		Žīguru pagasts	810	590	0	138	0	22	0	60
492	Viļānu novads	Dekšāres pagasts	1 831	1 131	10	428	5	168	0	89
493		Sokolku pagasts	1 151	561	31	437	7	82	0	33
494		Viļānu pagasts	3 221	2 001	21	773	26	351	5	44
495	Zilupes novads	Lauderu pagasts	853	398	11	321	24	45	0	54
496		Pasienes pagasts	1 170	721	6	295	4	100	0	44
497		Zaļesjes pagasts	1 607	774	6	581	15	91	0	140
Kopā novadu pagastos:			870 975	615 574	8 217	139 650	5 966	44 838	209	56 521

Būvju sadalījums pēc būves piederības statusa novadu pilsētās
(Kadastra informācijas sistēmas dati uz 01.01.2017.)

Nr. p.k.	Pilsēta	Ēku (būvju) skaits	Pieder zemes īpašniekam (iem)	Zemes īpašnieka (-u) tiesiskajā valdījumā	Nepieder zemes īpašniekam (iem)	Jaukta būves piederība (attiecībā pret zemes īpašniekiem)	Ietilpst ēku (būvju) īpašuma sastāvā	Būvju īpašuma īp. tiesisk. valdījumā	Piederība nav noskaidrota
1	Ainaži	667	516	8	63	3	38	0	39
2	Aizkraukle	2 819	2 327	33	165	0	211	5	78
3	Aizpute	2 706	2 051	15	112	13	190	0	325
4	Aknīste	1 323	950	2	169	18	133	0	51
5	Aloja	789	591	4	86	0	71	0	37
6	Alūksne	4 323	3 390	31	124	43	575	0	160
7	Ape	1 013	780	4	87	5	96	0	41
8	Auce	1 918	1 436	8	313	10	105	0	46
9	Baldone	2 192	1 732	26	206	8	82	0	138
10	Baloži	1 782	1 422	43	161	0	48	0	108
11	Balvi	4 213	3 201	10	371	17	500	1	113
12	Bauska	3 832	2 032	12	282	5	610	0	891
13	Brocēni	986	661	5	122	0	159	1	38
14	Cesvaine	737	579	13	41	2	56	2	44
15	Cēsis	5 385	4 128	44	358	97	522	9	227
16	Dagda	2 448	1 910	9	242	5	249	1	32
17	Dobele	3 860	3 091	33	240	4	452	1	39
18	Durbe	464	405	2	4	0	16	0	37
19	Grobiņa	2 425	1 806	23	184	1	226	0	185
20	Gulbene	4 691	3 515	14	571	47	403	12	129
21	Ikšķile	4 414	3 605	71	245	102	121	0	270
22	Ilūkste	3 096	2 119	19	535	16	363	2	42
23	Jaunjelgava	2 181	1 864	13	99	0	140	0	65
24	Kandava	2 599	1 949	13	295	29	218	1	94
25	Kārsava	2 366	1 760	9	301	32	215	0	49
26	Krāslava	6 679	5 442	40	521	157	469	4	46
27	Kuldīga	6 306	5 259	29	376	0	382	1	259
28	Ķegums	1 629	1 254	16	98	6	63	2	190
29	Lielvārde	4 755	3 649	34	241	77	281	0	473
30	Limbaži	2 587	1 591	31	332	5	432	12	184
31	Līgatne	553	420	22	33	2	27	0	49
32	Līvāni	5 860	4 443	85	529	80	605	2	116
33	Lubāna	1 136	871	10	117	11	89	0	38
34	Ludza	5 576	4 888	31	215	70	325	1	46
35	Madona	3 840	2 416	40	237	5	422	1	719
36	Mazsalaca	1 045	821	0	78	9	65	0	72
37	Ogre	9 583	7 344	79	465	213	1 081	0	401
38	Olaine	638	412	13	58	0	137	0	18
39	Pāvilosta	1 461	1 173	11	84	0	75	0	118
40	Piltene	811	667	1	68	17	43	0	15
41	Pļaviņas	3 219	2 741	27	222	5	146	0	78
42	Preiļi	4 469	3 248	37	545	10	441	4	184
43	Priekule	1 713	1 165	1	171	2	184	0	190
44	Rūjiena	2 836	1 915	6	420	48	86	0	361

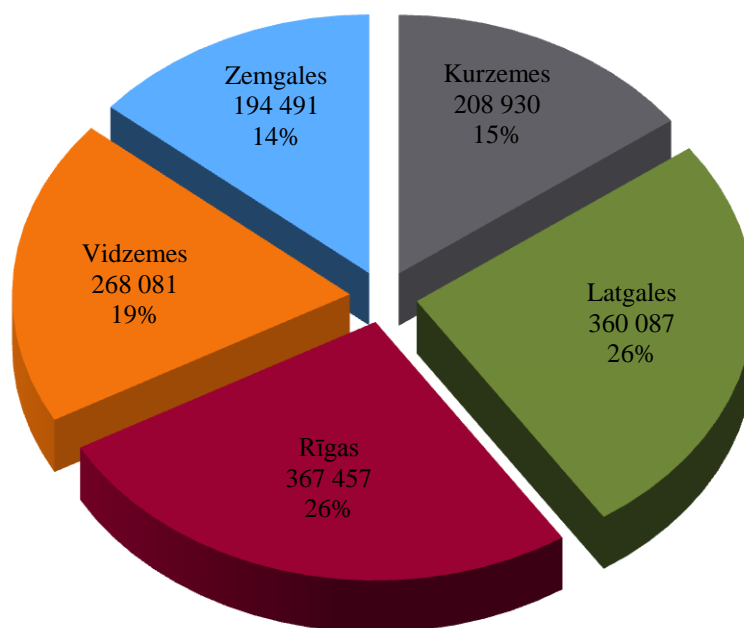
45	Sabīle	1 265	990	6	173	0	65	0	31
46	Salacgrīva	2 110	1 446	9	295	13	206	0	141
47	Salaspils	2 690	2 188	54	140	4	219	0	85
48	Saldus	6 324	4 806	20	923	8	450	2	115
49	Saulkrasti	3 778	2 940	31	174	12	184	0	437
50	Seda	221	153	0	19	0	41	0	8
51	Sigulda	4 609	3 785	37	187	9	362	2	227
52	Skrunda	1 702	1 295	10	147	0	156	0	94
53	Smiltene	3 228	2 395	16	423	16	310	0	68
54	Stacīce	678	465	20	113	0	48	0	32
55	Stende	1 362	1 017	1	174	4	122	0	44
56	Strenči	1 051	895	1	50	18	57	0	30
57	Subate	1 312	795	4	330	3	143	0	37
58	Talsi	4 742	3 582	38	573	11	405	1	132
59	Tukums	9 561	7 499	54	829	22	855	7	295
60	Valdemārpils	966	753	5	135	0	61	0	12
61	Valka	3 276	1 784	21	720	23	652	0	76
62	Vangaži	618	383	4	41	0	117	0	73
63	Varakļāni	1 398	1 152	13	114	3	91	0	25
64	Viesīte	1 309	1 099	5	97	21	66	0	21
65	Viļaka	1 790	1 230	2	324	10	182	0	42
66	Viļāni	2 714	1 675	20	434	7	514	6	58
67	Zilupe	1 615	1 159	10	249	20	149	3	25
Kopā novadu pilsētās:		186 244	141 025	1 358	16 850	1 378	16 607	83	8 943

Būvju sadalījums Dienesta reģionālo nodaļu griezumā
(Kadastra informācijas sistēmas dati uz 01.01.2017.)

Nr. p.k.	Reģionālā nodaļa	Ēku (būvju) skaits	Pieder zemes īpašniekam (-iem)	Zemes īpašnieka (-u) tiesiskajā valdījumā	Nepieder zemes īpašniekam (-iem)	Jaukta būves piederība (attiecībā pret zemes īpašniekiem)	Ietilpst ēku (būvju) īp. sastāvā	Būvju īpašuma īp. tiesiskajā valdījumā	Piederība nav noskaidrota
1.	Kurzemes	208 930	156 612	1 553	22 457	1 055	13 227	60	13 966
2.	Latgales	360 087	232 615	3 101	73 558	4 035	36 912	193	9 673
3.	Rīgas	367 457	259 890	4 884	24 443	4 858	32 681	134	40 567
4.	Vidzemes	268 081	194 331	2 100	33 826	2 071	14 066	63	21 624
5.	Zemgales	194 491	144 502	1 759	24 751	1 070	11 531	58	10 820
Kopā valstī:		1 399 046	987 950	13 397	179 035	13 089	108 417	508	96 650

Būvju sadalījums Dienesta reģionālo nodaļu griezumā parāda, ka visvairāk būves reģistrētas teritorijā, kuru aptver Rīgas reģionālā nodaļa un Latgales reģionālā nodaļa (kopā 52% no visām Kadastra informācijas sistēmā reģistrētajām būvēm) (7.tabula un 7.attēls).

7.attēls **Būvju sadalījums pēc reģistrācijas reģionālās nodaļās**
01.01.2017. (skaits Kadastra informācijas sistēmā; % no kopējā būvju skaita)



BŪVJU SADALĪJUMS PĒC ĪPAŠNIEKA STATUSA

Izvērtējot visu līdz 01.01.2017. Kadastra informācijas sistēmā reģistrēto 1 399 046 būvju piederību pēc īpašnieka statusa, secināms, ka visvairāk būvju pieder fiziskām personām – 78%, ievērojami mazāk juridiskām personām – 9%, pašvaldībām – 3% un valstij – 1% (8.attēls). Diemžēl 7% būvju piederība nav noskaidrota.

8.attēls *Būvju sadalījums pēc īpašnieka statusa Latvijas Republikā 01.01.2017. (skaits Kadastra informācijas sistēmā; % no kopējā būvju skaita)*

