



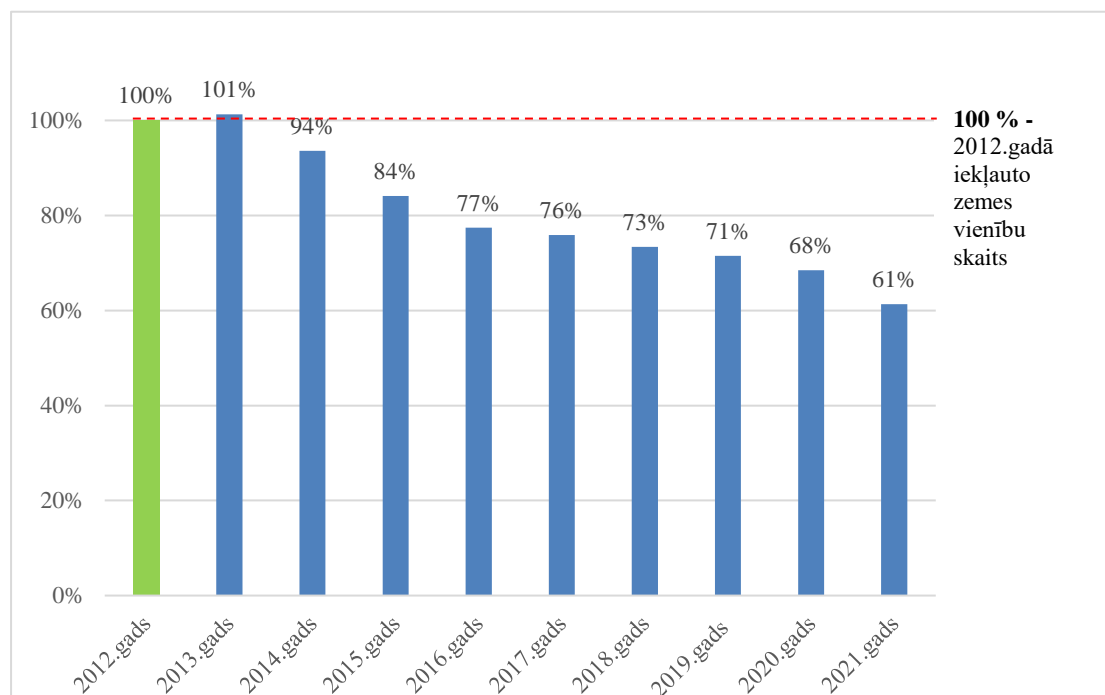
Valsts zemes dienests

PĀRSKATS

par valsts budžeta līdzekļiem veiktajiem
zemes kadastrālās uzmērīšanas darbiem
2019. un 2020.gadā

1. Statistika par valsts budžeta līdzekļiem uzmērāmo zemes vienību sarakstā iekļautajām zemes vienībām

Par valsts budžeta līdzekļiem uzmērāmo zemes vienību sarakstā (turpmāk – Pamatsaraksts) uz 2019.gada 5.janvāri Pamatsarakstā iekļauto zemes vienību skaits bija 4641 zemes vienība, 2020.gada 10.janvārī Pamatsarakstā bija iekļautas 4446 zemes vienības, savukārt uz 2021.gada 7.janvāri Pamatsarakstā bija iekļautas 3980 zemes vienības. Tātad kopumā pēdējo divu gadu laikā (2019. un 2020.gadā) zemes vienību skaits Pamatsarakstā ir samazinājies par 660 zemes vienībām.



1.att. Katra gada sākumā Pamatsarakstā iekļauto zemes vienību skaita procentuālās izmaiņas attiecībā pret 2012.gada janvāri

Laika periodā no 2012.gada 1.janvāra līdz 2021.gada 7.janvārim zemes vienību skaits Pamatsarakstā ir samazinājies par 2511 zemes vienībām jeb 39 % procentiem. Zemes vienību skaita procentuālās izmaiņas no 2012. līdz 2021.gadam attiecībā pret 2012.gada 1.janvāri parādītas 1.attēlā.

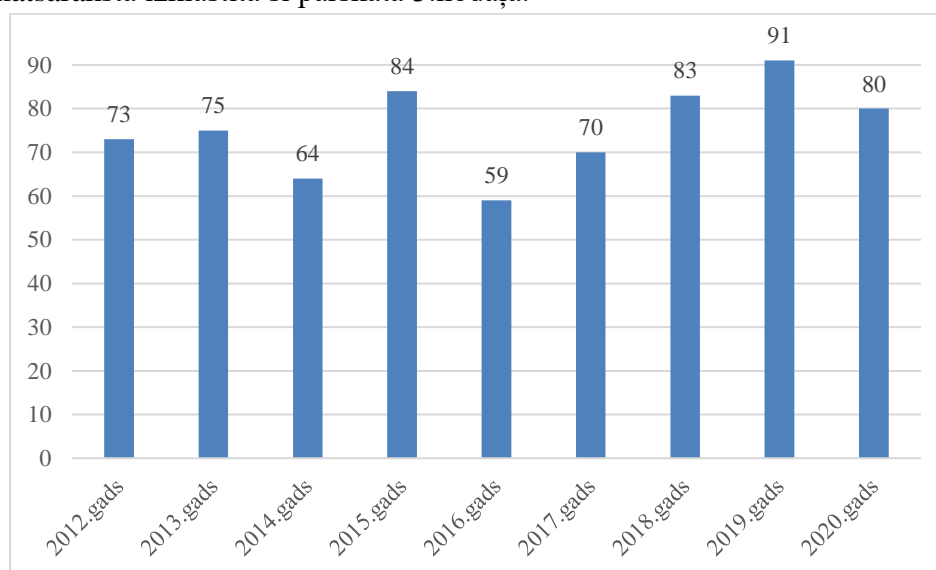
Zemes vienību skaits Pamatsarakstā samazinās, jo no Pamatsaraksta tiek dzēstas zemes vienības, kurām ir veikta zemes kadastrālā uzmērīšana par valsts budžeta līdzekļiem vai tiek pieņemti Dienesta amatpersonas lēmumi par zemes vienību izslēgšanu no Pamatsaraksta atbilstoši Ministru kabineta 2012.gada 17.janvāra noteikumu Nr.60 “Kārtība, kādā veic zemes kadastrālo uzmērīšanu par valsts budžeta līdzekļiem” (turpmāk – Ministru kabineta noteikumi Nr.60) noteiktajam, jo personām ir zudušas tiesības zemes kadastrālai uzmērīšanai par valsts budžeta līdzekļiem.

Atbilstoši Zemes pārvaldības procesu daļas nodarbināto noslodzei tiek veikta Pamatsarakstā iekļauto zemes vienību izvērtēšana un lēmumu sagatavošana - no Pamatsaraksta izslēdzot zemes vienības, kuras uzmērītas par personas līdzekļiem, gan

izvērtējot sarakstā esošo lietotāju atbilstību Ministru kabineta noteikumi Nr.60 noteikto personu lokam, kam pienāktos zemes kadastrālā uzmērīšana par valsts budžeta līdzekļiem. Vienlaikus norādāms, ka zemes vienību atrašanās sarakstā, kurām vairs nav veicama uzmērīšana par valsts budžeta līdzekļiem, neietekmē to personu tiesības zemes uzmērīšanai par valsts budžeta līdzekļiem, kuriem tā pienākas.

2019.gadā Pamatsarakstā zemes vienību skaita samazinājums par 195 zemes vienībām sadalās - 46 % gadījumu (91 zemes vienība) zemes vienības no Pamatsaraksta dzēstas sakarā ar veikto zemes kadastrālo uzmērīšanu par valsts budžeta līdzekļiem, bet 54 % gadījumu (105 zemes vienības tika izslēgtas, 1 zemes vienība tika iekļauta atpakaļ) zemes vienības no Pamatsaraksta tika izslēgtas pieņemot lēmumu.

Savukārt 2020.gadā – 17 % gadījumu (80 zemes vienības) zemes vienības no Pamatsaraksta dzēstas sakarā ar veikto zemes kadastrālo uzmērīšanu par valsts budžeta līdzekļiem, bet 83 % gadījumu (387 zemes vienības) zemes vienības no Pamatsaraksta tika izslēgtas pieņemot lēmumu. Ievērojamās izslēgto zemes vienību skaita atšķirības 2019. un 2020. gadā skaidrojamas ar papildus resursu piesaisti 2020.gadā. Detalizētāka informācija par iemesliem, uz kā pamata pieņemti lēmumi par zemes vienību izslēgšanu no Pamatsaraksta izklāstīta šī pārskata 3.nodaļā.



2.att. Par valsts budžeta līdzekļiem uzmērīto zemes vienību skaits laika posmā no 2012. līdz 2020.gadam

Par valsts budžeta līdzekļiem uzmērīto zemes vienību skaita izmaiņas laika posmā no 2012. līdz 2020.gadam parādītas 2.attēlā. 2019.gadā tika pabeigta 91 zemes vienības kadastrālā uzmērīšana, no tām zemes kadastrālā uzmērīšana tika pabeigta 18 zemes vienībām, kurām darbi bija uzsākti iepriekšējos gados. Savukārt 2020.gadā tika pabeigta 80 zemes vienību kadastrālā uzmērīšana, no tām zemes kadastrālā uzmērīšana tika pabeigta 5 zemes vienībām, kurām darbi bija uzsākti iepriekš.

2. Statistika par zemes lietotājiem nosūtītajiem paziņojumiem un saņemtajiem apliecinājumiem

Ņemot vērā 2019.gadā piešķirto valsts budžeta līdzekļu apmēru, iepirkumu konkursu “Zemes kadastrālas uzmērīšanas pakalpojumi” (iepirkuma identifikācijas

Nr.VZD 2018/04/P) rezultātus, ar Dienesta 2019.gada 31.janvāra rīkojumu Nr.1-03/7 "Par valsts budžeta līdzekļiem uzmērāmām zemes vienībām 2019.gadā" (turpmāk – 2019.gada rīkojums) tika apstiprināts saraksts 161 zemes vienības kadastrālajai uzmērīšanai.

Saskaņā ar Ministru kabineta noteikumu Nr.60 29.punktu Dienests pēc valsts budžeta līdzekļu piešķiršanas nosūta zemes lietotājam paziņojumu par valsts budžeta līdzekļu piešķiršanu zemes kadastrālajai uzmērīšanai (turpmāk – paziņojums) un apliecinājuma par zemes kadastrālās uzmērīšanas darbu izpildi veidlapu (turpmāk – apliecinājums). Vienlaikus ar paziņojumu un apliecinājumu zemes lietotājiem tiek nosūtīti arī shematiski robežzīmju un kupicu ierīkošanas paraugs atbilstoši Ministru kabineta noteikumu 2011.gada 27.decembra Nr.1019 "Zemes kadastrālās uzmērīšanas noteikumi" prasībām, lai personas informētu par robežu ierīkošanas tehniskajām prasībām. Ja kāds no zemes vienības koplietotājiem neatbilst to personu lokam, kam veicama zemes kadastrālā uzmērīšana par valsts budžeta līdzekļiem, tad šai personai tiek nosūtīts tikai paziņojums, robežzīmju un kupicu ierīkošanas paraugs, bet netiek nosūtīts apliecinājums. Ar paziņojumu persona tiek informēta, ka tai nepienākas zemes kadastrālā uzmērīšana par valsts budžeta līdzekļiem, par izmaksām kas būs jāveic par proporcionāli piederošajām daļām un pārējām veicamajām darbībām zemes kadastrālās uzmērīšanas procesā.

Pēc paziņojuma saņemšanas zemes lietotājiem ir pienākums 30 dienu laikā iesniegt Dienestā aizpildītu un parakstītu apliecinājumu vai iesniegumu ar lūgumu pagarināt apliecinājuma iesniegšanas termiņu (turpmāk – iesniegums). Ja zemes lietotājs 30 dienu laikā pēc paziņojuma saņemšanas neiesniedz Dienestā apliecinājumu vai iesniegumu, Dienestam ir pienākums paziņojumu zemes lietotājam nosūtīt atkārtoti. Pēc atkārtoti nosūtītā paziņojuma Dienestā apliecinājums vai iesniegums iesniedzams 30 dienu laikā pēc atkārtoti nosūtītā paziņojuma saņemšanas.

Saskaņā ar Ministru kabineta noteikumu Nr.60 29.punktu 2019.gada rīkojumā iekļauto zemes vienību 79 lietotājiem tika nosūtīti paziņojumi 116 zemes vienību kadastrālajai uzmērīšanai ar klāt pievienotiem 75 apliecinājumiem. Savukārt 20 zemes vienību lietotājiem paziņojumi netika sūtīti, jo to zemes vienību kadastrālā uzmērīšana tika uzsākta jau iepriekšējos gados un turpinājās 2019.gadā, bet par 3 zemes vienībām lietotājiem apliecinājumi netika nosūtīti, jo to uzmērīšanai bija parādījušies juridiski šķēršļi (saskaņā ar Pilsonības un migrācijas lietu pārvaldes (turpmāk – PMLP) uzturēto Iedzīvotāju reģistru persona bija mirusi vai zemes vienības pirms apliecinājuma izsūtīšanas jau bija uzmērītas par personīgajiem līdzekļiem). Par 14 zemes vienībām aizpildīti un parakstīti apliecinājumi Dienestā rīcībā bija jau no iepriekšējā gada.

Pēc pirmajā reizē nosūtītā paziņojuma tika iesniegti 39 apliecinājumi par 59 zemes vienībām, bet par 4 zemes vienībām no 3 zemes vienību lietotājiem tika saņemts iesniegums ar lūgumu atlikt uzmērīšanu vai tika sniegta informācija, ka ir juridiski šķēršļi to uzmērīšanai, kā rezultātā zemes vienību kadastrālā uzmērīšana 2019.gadā nevarēja tikt organizēta. Kopumā atbildi pēc pirmreizēji nosūtītajiem paziņojumiem sniedza 56 % no zemes lietotājiem, kam tika nosūtīti apliecinājumi.

Zemes lietotājiem, kas nebija snieguši atbildi pēc pirmreizēji nosūtītā paziņojuma, atbilstoši Ministru kabineta noteikumu Nr.60 31.punktam tika atkārtoti

nosūtīt paziņojumi ar 32 apliecinājumiem par 50 zemes vienībām. Vienam lietotājam, kura lietošanā bija 3 zemes vienības, atkārtots paziņojums netika nosūtīts, jo saskaņā ar PMLP datiem persona bija mirusi.

Pēc atkārtoti nosūtītā paziņojuma, Dienestā tika iesniegti 13 apliecinājumi par 22 zemes vienībām, bet no 2 zemes vienību lietotājiem par 6 zemes vienībām tika saņemti iesniegumi ar lūgumu atlikt uzmērīšanu. Tātad pēc atkārtoti nosūtītajiem paziņojumiem atbildi sniedza 20 % no sākotnējā zemes lietotāju skaita, kam tika nosūtīti apliecinājumi.

Līdz ar to kopumā 2019.gadā atbildi – aizpildītus apliecinājumus vai iesniegumu iesniedza 76 % zemes lietotāju.

Lai nodrošinātu 2019.gadā plānoto valsts budžeta līdzekļu izlietošanu iepirkuma daļā Nr.1 "Rīga, Zemgale, Kurzeme" 2019.gada 30.jūlijā tika izdots rīkojums Nr.1-03/63 "Par grozījumiem 2019.gada 31.janvāra rīkojumā Nr.1-03/7 "Par valsts budžeta līdzekļiem uzmērāmās zemes vienības 2019.gadā"", ar kuru tika papildināts 2019.gadā uzmērāmo zemes vienību saraksts ar 2 zemes vienībām, kurām zemes kadastrālā uzmērīšana veicama par valsts budžeta līdzekļiem. Vienam zemes vienības lietotājam tika nosūtīts apliecinājums, kas tika arī iesniegts, savukārt otras zemes vienības lietotājs, kam apliecinājums jau bija nosūtīts iepriekšējā gadā, bija novērsis šķēršļus zemes kadastrālās uzmērīšanas darbiem un savu gatavību tos veikt bija apliecinājis iesniedzot aizpildītu apliecinājumu.

Nemot vērā 2020.gadā piešķirto valsts budžeta līdzekļu apmēru ar Dienesta 2020.gada 30.janvāra rīkojumu Nr.1-03/12 "Par valsts budžeta līdzekļiem uzmērāmām zemes vienībām 2020.gadā" (turpmāk – 2020.gada rīkojums) tika apstiprināts saraksts 153 zemes vienību kadastrālajai uzmērīšanai.

Saskaņā ar Ministru kabineta noteikumu Nr.60 29.punktu 2020.gada rīkojumā iekļauto zemes vienību 100 lietotājiem tika nosūtīti paziņojumi 126 zemes vienību kadastrālajai uzmērīšanai ar klāt pievienotiem 91 apliecinājumiem. Savukārt 7 zemes vienību lietotājiem paziņojumi netika sūtīti, jo to zemes vienību kadastrālā uzmērīšana tika uzsākta jau iepriekšējos gados un turpinājās 2020.gadā, bet par 8 zemes vienībām lietotājiem apliecinājumi netika nosūtīti, jo to uzmērīšanai bija parādījušies juridiski šķēršļi (zemes vienībām pirms apliecinājuma izsūtīšanas jau bija uzsākta zemes kadastrālā uzmērīšana par personīgajiem līdzekļiem vai tās jau bija uzmērītas par personīgajiem līdzekļiem). Par 12 zemes vienībām aizpildīti un parakstīti apliecinājumi Dienestā rīcībā bija jau no iepriekšējā gada.

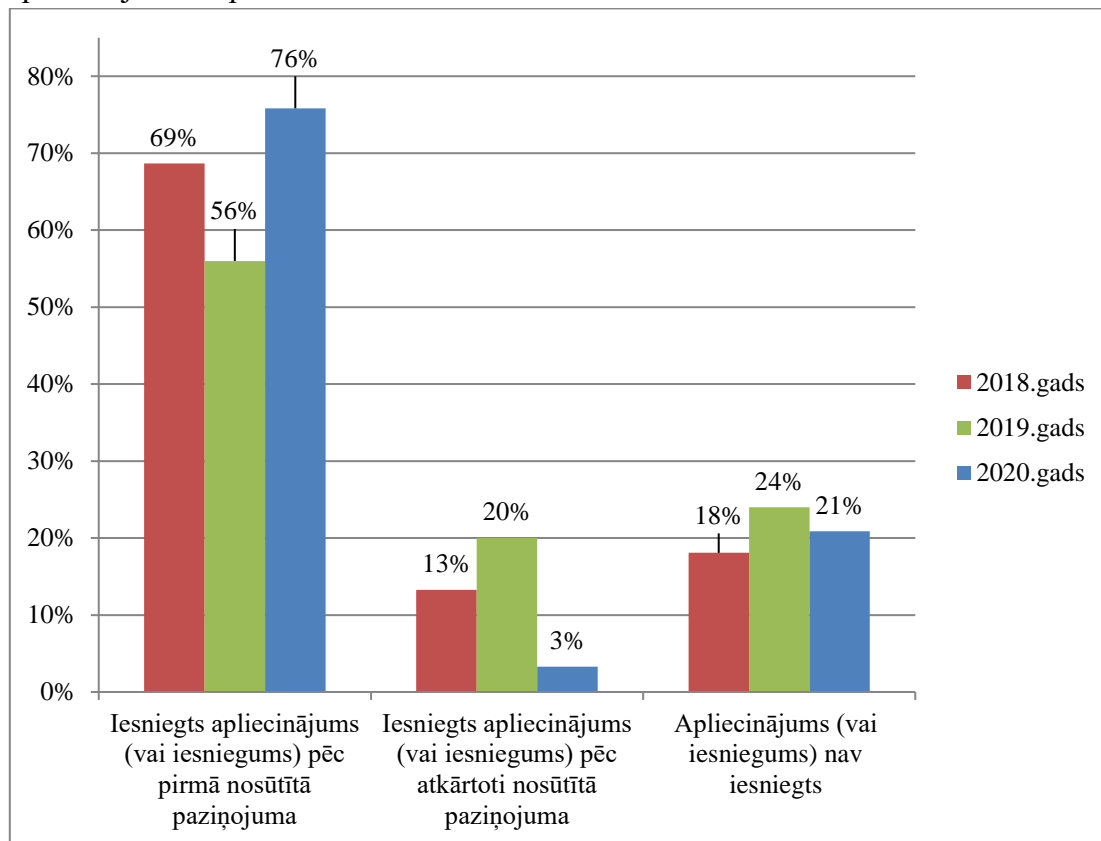
Pēc pirmajā reizē nosūtītā paziņojuma tika iesniegti 65 apliecinājumi par 83 zemes vienībām, bet par 5 zemes vienībām no 4 zemes vienību lietotājiem tika saņemts iesniegums ar lūgumu atlikt uzmērīšanu vai tika sniegta informācija, ka ir juridiski šķēršļi to uzmērīšanai, kā rezultātā zemes vienību kadastrālā uzmērīšana 2020.gadā nevarēja tikt organizēta. Kopumā atbildi pēc pirmreizēji nosūtītajiem paziņojumiem sniedza 76 % no zemes lietotājiem, kam tika nosūtīti apliecinājumi.

Zemes lietotājiem, kas nebija snieguši atbildi pēc pirmreizēji nosūtītā paziņojuma, atbilstoši Ministru kabineta noteikumu Nr.60 31.punktam tika atkārtoti nosūtīt paziņojumi ar 22 apliecinājumiem par 38 zemes vienībām. Pēc atkārtoti nosūtītā paziņojuma, Dienestā tika iesniegti 1 apliecinājums par 2 zemes vienībām, bet no 2

zemes vienību lietotājiem par 4 zemes vienībām tika saņemti iesniegumi ar lūgumu atlikt uzmērīšanu. Tātad pēc atkārtoti nosūtītajiem paziņojumiem atbildi sniedza tikai 3 % no sākotnējā zemes lietotāju skaita, kuriem tika nosūtīti apliecinājumi.

Līdz ar to kopumā 2020.gadā atbildi – aizpildītus apliecinājumus vai iesniegumu iesniedza 79 % zemes lietotāju.

Informācija par 2018., 2019. un 2020.gadā zemes lietotāju iesniegtajiem apliecinājumiem parādīta 3.attēlā.



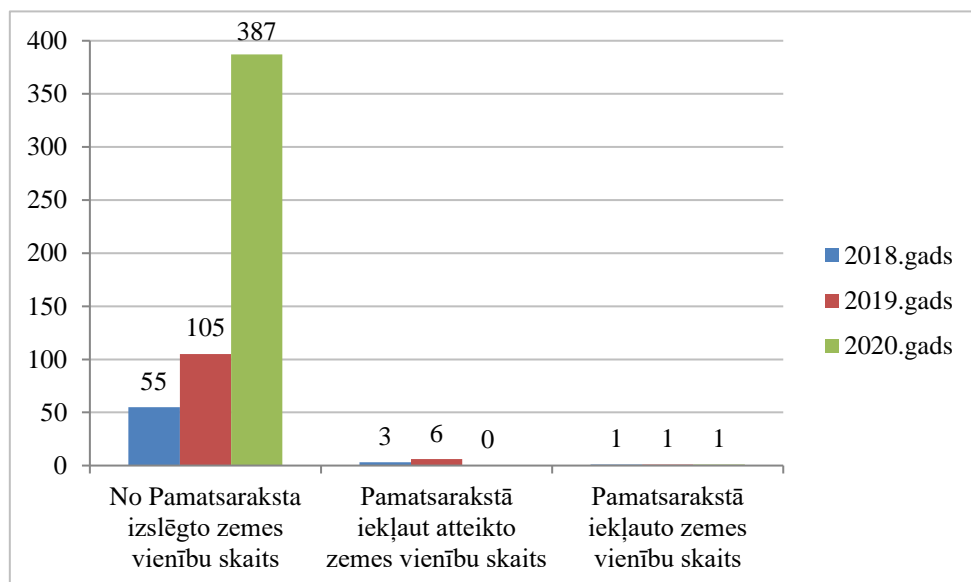
3.att. Apliecinājumu iesniegšanas procentuālais sadalījums 2018., 2019. un 2020.gadā

Salīdzinot cilvēku atsaucību pēdējos trīs gados (2018., 2019. un 2020.gadā), sniedzot atbildi uz Dienesta nosūtītajiem paziņojumiem, secināms, ka kopējā atsaucība iesniedzot apliecinājumu vai iesniegumu ir vidēji virs 79 % - tātad gandrīz $\frac{3}{4}$ no zemes lietotājiem sniedz atbildi uz Dienesta sūtītajiem paziņojumiem. Tajā pašā laikā arī nemainīgs ir atbildi nesniegušo zemes lietotāju skaits – vidēji 21 %. Ievērojot minēto, Dienestam gatavojot katra gada par valsts budžeta līdzekļiem uzmērāmo zemes vienību sarakstu, jārēķinās, ka apmēram $\frac{1}{4}$ daļa no zemes lietotājiem var neatsaukties uz paziņojumiem.

3. Informācija par pieņemtajiem lēmumiem zemes vienību iekļaušanai, izslēgšanai vai atteikumiem iekļaut zemes vienības par valsts budžeta līdzekļiem uzmērāmo zemes vienību sarakstā

Saskaņā ar likuma „Par zemes reformu Latvijas Republikas lauku apvidos” 22.panta otro daļu un likuma „Par zemes reformu Latvijas Republikas pilsētās” 18.panta trešo daļu Dienesta pienākumos ietilpst lēmumu par zemes kadastrālo

uzmērīšanu par valsts budžeta līdzekļiem pieņemšana. Ministru kabineta noteikumu Nr.60 20., 24., 26. un 34.punktā noteikti gadījumi, kādos lēmumu par zemes kadastrālo uzņēmēšanu par valsts budžeta līdzekļiem pieņem Dienesta amatpersona. Kopumā Dienests 2019.gadā sagatavoja 82 lēmumus – 79 lēmumus par zemes vienību izslēgšanu (105 zemes vienības), 1 lēmumu par zemes vienības iekļaušanu (1 zemes vienība) un 2 lēmumus par atteikumu Pamatsarakstā iekļaut zemes vienības (6 zemes vienības).



4.att. Pamatsarakstā ar lēmumiem izslēgto, iekļaut atteikto un iekļauto zemes vienību skaits 2018., 2019. un 2020.gadā

Savukārt 2020.gadā Dienests sagatavoja 249 lēmumus par zemes vienību izslēgšanu (387 zemes vienības) un 1 lēmumu par zemes vienības iekļaušanu, atceļot iepriekš pieņemto lēmumu (1 zemes vienība).

Lēmumus par zemes vienības iekļaušanu Pamatsarakstā Dienesta amatpersona pieņem, pamatojoties uz zemes lietotāja iesniegumu par zemes vienības iekļaušanu Pamatsarakstā, ja atbilstoši normatīvajiem aktiem zemes reformas jomā zemes lietotājam pienākas zemes kadastrālā uzņēmēšana par valsts budžeta līdzekļiem. Kā arī gadījumos, ja tiek atcelts Dienesta amatpersonas pieņemtais lēmums par zemes vienības izslēgšanu, zemes vienība tiek iekļauta atpakaļ Pamatsarakstā.

2019.gadā Pamatsarakstā tika iekļauta 1 zemes vienība tāpat kā 2018.gadā, pamatojoties uz zemes lietotāja iesniegumu ar lūgumu iekļaut. 2020.gadā netika saņemts neviens iesniegums ar lūgumu iekļaut zemes vienību sarakstā, tādējādi arī Pamatsarakstā netika iekļautas zemes vienības. Bet 2020.gadā tika iekļauta atpakaļ Pamatsarakstā 1 zemes vienība, jo tika atcelts Dienesta amatpersonas pieņemtais lēmums par zemes vienības izslēgšanu.

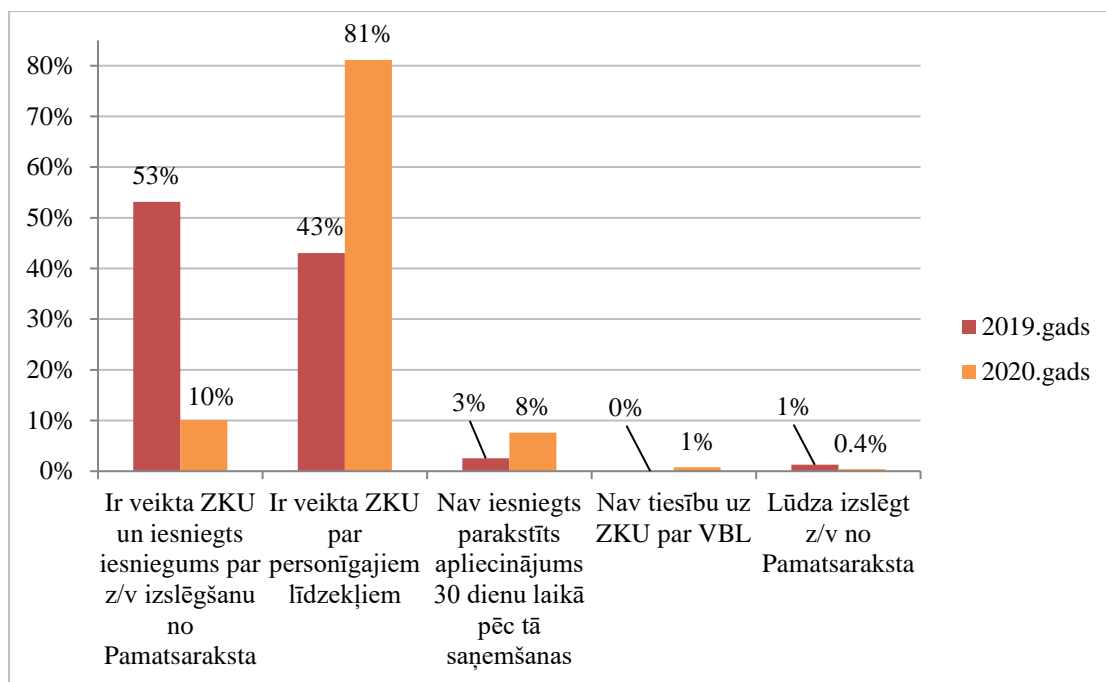
Lēmumu par atteikumu iekļaut zemes vienības Pamatsarakstā Dienesta amatpersona pieņem gadījumos, ja zemes lietotājs nokavējis iesnieguma iesniegšanas termiņu, ja zemes lietotājam nav tiesību uz zemes kadastrālo uzņēmēšanu par valsts budžeta līdzekļiem, vai gadījumā, ja zemes lietotājs lūdz iekļaut zemes vienību, kas jau

bijusi izslēgta no Pamatsaraksta. 2019.gadā tika pieņemti 2 lēmumi ar atteikumu iekļaut Pamatsarakstā 6 zemes vienības, jo zemes lietotāji bija nokavējuši termiņu iesnieguma iesniegšanai. 2020.gadā netika saņemts neviens iesniegums ar lūgumu iekļaut zemes vienību sarakstā, tādējādi arī netika sagatavots neviens atteikums iekļaut zemes vienību Pamatsarakstā. Pamatsarakstā ar lēmumiem izslēgto, iekļauto un tajā iekļaut atteikto zemes vienību skaita izmaiņas 2018., 2019. un 2020. gadā parādītas 4.attēlā.

Lēmumus par zemes vienību izslēgšanu no Pamatsaraksta Dienesta amatpersona pieņem gadījumos, ja

1. zemes lietotājs ir iesniedzis iesniegumu ar lūgumu izslēgt zemes vienību no saraksta,
2. zemes lietotājs veicis zemes kadastrālo uzmērīšanu par saviem līdzekļiem un kadastra dati reģistrēti Kadastra informācijas sistēmā,
3. zemes lietotājs neatbilst Ministru kabineta noteikumos Nr.60. noteiktajam personu lokam,
4. zemes lietotājs 30 dienu laikā pēc atkārtota paziņojuma saņemšanas Dienestā nav iesniedzis parakstītu apliecinājumu par zemes kadastrālās uzmērīšanas darbu izpildi vai iesniegumu ar lūgumu pagarināt tā iesniegšanas termiņu;
5. zemes lietotājs ilgāk par trim mēnešiem pēc zemes kadastrālās uzmērīšanas darbu pārtraukšanas un attiecīga akta sastādīšanas bez attaisnojoša iemesla nav izpildījis zemes reformas vai zemes kadastrālās uzmērīšanas jomu regulējošajos normatīvajos aktos noteiktās prasības.

2019.gadā ar 79 lēmumiem no Pamatsaraksta tika izslēgtas 105 zemes vienības, kas ir vairāk par 50 % nekā 2018.gadā, kad tika izslēgtas 55 zemes vienības. Ievērojamāka pieauguma tendence ar lēmumiem izslēgto zemes vienību skaitam ir 2020.gadā, kad ar 249 lēmumiem no Pamatsaraksta tika izslēgtas nepilnas 4 reizes vairāk zemes vienību nekā 2019.gadā - 387 zemes vienības. Izslēgto zemes vienību skaita pieaugums skaidrojams ar to, ka sākot ar 2019.gada nogali pieauga Dienesta Zemes pārvaldības procesu daļas darbinieku skaits, līdz ar to bija iespējams piesaistīt papildus resursus Pamatsarakstā esošo zemes vienību izvērtēšanai un atbilstoši sagatavot lēmumus par to izslēgšanu. Salīdzinoši 2018.gadā Dienesta Zemes pārvaldības procesu daļas noslodzes dēļ no Pamatsaraksta lielākoties tika izslēgtas tikai tās zemes vienības, par kurām zemes vienību lietotāji bija iesnieguši iesniegumu ar lūgumu tās izslēgt.



5.att. Procentuālais pamatojumu sadalījums 2019. un 2020.gadā pieņemtajiem lēmumiem par zemes vienību (z/v) izslēgšanu no Pamatsaraksta (ZKU – zemes kadastrālā uzmērīšana).

Izvērtējot 2019.gadā un 2020.gadā no Pamatsaraksta ar lēmumiem izslēgtu zemes vienību iemeslus, secināms, ka abos gados biežāk zemes vienības tiek izslēgtas no Pamatsaraksta, jo tiek veikta zemes kadastrālā uzmērīšana par zemes lietotāju personīgajiem līdzekļiem.

2019.gadā tika pieņemti 42 lēmumi (53 %) par 60 zemes vienībām, jo zemes lietotājs bija iesniedzis iesniegumu ar lūgumu izslēgt zemes vienību no Pamatsaraksta, jo veicis zemes kadastrālo uzmērīšanu par saviem līdzekļiem, savukārt 2020.gadā šī paša iemesla dēļ tika pieņemti 25 lēmumi (10 %) par 44 zemes vienībām. Vidēji pēdējo trīs gadu laikā apmēram 50 zemes vienības tiek izslēgtas no saraksta, jo zemes lietotāji ir iesnieguši iesniegumu ar lūgumu izslēgt zemes vienības no Pamatsaraksta.

2019.gadā 34 lēmumi (44 %) par 41 zemes vienības izslēgšanu tika sagatavoti, jo Dienests konstatējis, ka zemes lietotājs ir veicis zemes kadastrālo uzmērīšanu par saviem līdzekļiem un kadastra dati reģistrēti Kadastra informācijas sistēmā. Savukārt 2020.gadā gadījumos, kad Dienests konstatējis, ka zemes lietotājs ir veicis zemes kadastrālo uzmērīšanu par saviem līdzekļiem un kadastra dati reģistrēti Kadastra informācijas sistēmā, ir būtiski pieaudzis lēmumu skaits un arī izslēgto zemes vienību skaits – tika pieņemti 202 lēmumi jeb 81 % no kopēja lēmumu skaita par 305 zemes vienību izslēgšanu no Pamatsaraksta.

2019.gadā viens lēmums (1 %) par vienas zemes vienības izslēgšanu tika pieņemts, jo lietotājs lūdza to izslēgt no Pamatsaraksta, lai gan zemes kadastrālā uzmērīšana šai zemes vienībai nebija veikta, un arī 2020.gadā šāda paša iemesla dēļ – zemes lietotājam lūdzot izslēgt no Pamatsaraksta zemes vienības, lai gan zemes kadastrālā uzmērīšana nebija veikta, tika pieņemts viens lēmums (0,4 %) par divu zemes vienību izslēgšanu no Pamatsaraksta.

2019.gadā pamatojoties uz to, ka zemes lietotājs 30 dienu laikā pēc atkārtota paziņojuma saņemšanas Dienestā nav iesniedzis parakstītu apliecinājumu vai iesniegumu ar lūgumu pagarināt tā iesniegšanas termiņu, tika sagatavoti divi lēmumi (3 %) par trīs zemes vienību izslēgšanu no Pamatsaraksta. Savukārt 2020.gadā tika pieņemti 19 lēmumi (8 %) par 32 zemes vienību izslēgšanu no Pamatsaraksta, gan par zemes vienībām, kuras bija iekļautas 2019.gada rīkojumā, gan 2020.gada rīkojumā, jo zemes lietotāji pēc Dienesta nosūtītā atkārtota paziņojuma saņemšanas, nebija iesnieguši parakstītu apliecinājumu vai iesniegumu ar lūgumu pagarināt tā iesniegšanas termiņu.

Procentuālais pamatojumu sadalījums 2019.gadā un 2020.gadā pieņemtajiem lēmumiem par zemes vienību izslēgšanu no Pamatsaraksta parādīts 5.attēlā.

Kopumā secināms, ka Pamatsarakstā iekļauto zemes lietotāju vidū saglabājas tendence negaidīt līdz valsts budžeta līdzekļu piešķiršanai zemes kadastrālajai uzmērīšanai, bet veikt to par saviem finanšu līdzekļiem, tādējādi samazinot Pamatsarakstā esošo zemes vienību skaitu.

4. Informācija par zemes kadastrālās uzmērīšanas par valsts budžeta līdzekļiem gaitu un izlietotajiem finanšu līdzekļiem

2019.gadā tika veikti norēķini 67054,21 *euro* (ar PVN) apmērā par 73 zemes vienību kadastrālo uzmērīšanu. Savukārt 2020.gadā tika veikti norēķini 67760,96 *euro* (ar PVN) apmērā par 79 zemes vienību kadastrālo uzmērīšanu.

Papildus 2019.gadā tika veikta samaksa 9876,94 *euro* (ar PVN) apmērā par kopumā 18 zemes vienību uzmērīšanu - 4 zemes vienību kadastrālo uzmērīšanu, kura tika uzsākta 2017.gadā un 14 zemes vienību uzmērīšanu, kura tika uzsākta 2018.gadā. Bet 2020.gadā samaksa par 1 zemes vienības kadastrālo uzmērīšanu, kura tika uzsākta 2018.gadā tika veikta 786,50 *euro* (ar PVN) apmērā.