























Zemes kadastrālo uzmērīšanu regulējošie vēsturiskie normatīvie akti

Publicēts: 05.10.2020.

Ministru kabineta 2007. gada 20. marta noteikumi Nr. 182 „[Noteikumi par nekustamā īpašuma objekta noteikšanu](#)”

-  [Par valstij piekrītošo zemes vienību kadastrālo uzmērīšanu](#) 
-  [Par valstij piekrītošo zemes vienību kadastrālo uzmērīšanu](#) 
-  [Spiedoga par dokumenta ziņu atbilstību Kadastra informācijas sistēmas datiem pielietošana](#) 
-  [Informācijas kadastrālajai vai topogrāfiskajai uzmērīšanai sagatavošanas, izmantošanas un apstrādes kārtība](#) 
-  [Par nesadalīto zemes gabalu \(starpgabalu\) piešķiršanu īpašumā par maksu pilsētās](#) 
-  [Par pilsētas zemes komisijas atteikumu izskatīt robežu strīdus](#) 
-  [Par valstij piekrītošo zemes gabalu robežu noteikšanas projektu saskaņošanu Rīgā](#) 
-  [Par valstij piekrītošo zemes gabalu robežām](#) 
-  [Par Rīgas pašvaldībai piederošā un piekrītošā īpašuma reģistrēšanai nepieciešamo dokumentu sagatavošanu](#) 
-  [Par Rīgas pilsētas robežu](#) 

Zemes lietojumu / īpašumu robežu ierādīšana / uzmērīšana un Zemes ierīcības projektu (zemes reforma) izstrādāšana

(Instrukcijas, pavēles, rīkojumi, vēstules. Izdotas līdz 2007. gada 1. maijam)

Par zemes robežu ierādīšanu ar grafiskām metodēm

[Skatīt vairāk](#)

Par zemes robežu instrumentālo uzmērīšanu

[Skatīt vairāk](#)

Par zemes ierīcības projektu izstrādāšanu (Zemes reforma)

[Skatīt vairāk](#)

Citi dokumenti saistībā ar zemes robežu kadastrālo uzmērīšanu un zemes robežu projektēšanu

[Skatīt vairāk](#)

<https://www.vzd.gov.lv/lv/zemes-kadastralo-uzmerisanu-regulejosie-vesturiskie-normative-akti>