

















## Zemes robežu ierādīšana ar grafiskām metodēm

Publicēts: 05.10.2020.

-  [II Tehniskie norādījumi zemes lietojumu robežu ierādīšanai dabā](#) 
  -  [Par lauku apvidu zemju privatizācijai veicamajiem zemes ierīcības darbiem](#) 
  -  [Tehniskie norādījumi zemes īpašumu \(lietojumu\) robežu ierādīšanai dabā](#) 
  -  [Par papildinājumiem un skaidrojumiem: Tehniskajos norādījumos zemes īpašumu \(lietojumu\) robežu ierādīšanas dabā](#) 
  -  [Norādījumi papildinājumu izdarīšanai kadastra reģistrā reģistrēto zemes īpašumu robežu plānos](#) 
  -  [Par izmaiņu apstiprināšanu zemes īpašumu \(lietojumu\) robežu ierādīšanai dabā tehniskos norādījumos](#) 
  -  [Instrukcija zemes robežu uzmērīšanai, izmantojot ortofotokarti mērogā 1:10 000](#) 
- <https://www.vzd.gov.lv/lv/zemes-robezu-ieradisana-ar-grafiskam-metodem>