

















Zemes robežu instrumentālā uzmērīšana

Publicēts: 05.10.2020.

-  [Pagaidu noteikumi zemes īpašumu un lietojumu robežu uzmērīšanai pilsētās.](#) 
-  [Robežu uzmērīšanas tehniskā instrukcija](#) 
-  [Robežu uzmērīšanas tehniskā instrukcija](#) 
-  [Robežu uzmērīšanas instrukcija](#) 
-  [Zemes vienību robežu uzmērīšanas instrukcija](#) 
-  [Zemes vienību robežu uzmērīšanas instrukcija](#) 
-  [Papildinājumi un izmaiņas:](#) 

- 13.01. 2004., VZD rīkojums Nr.29. Spēkā no 13.01.2004;
- Par izmaiņām „Zemes vienību robežu uzmērīšanas instrukcijā”, 12.05.2003. VZD rīkojums Nr. 215. Spēkā no 01.06.2003;
- Par izmaiņām LR VZD 2003. gada 12. maija rīkojumā Nr. 215 „Par izmaiņām „Zemes vienību robežu uzmērīšanas instrukcijā””, 13.06.2003., VZD rīkojums Nr. 272;
- Par izmaiņām „Zemes vienību robežu uzmērīšanas instrukcijā”, VZD 16.07.2003 rīkojums Nr. 310. Spēkā no 15.09.2003;

<https://www.vzd.gov.lv/lv/zemes-robezu-instrumentala-uzmerisana>