



LATVIJAS REPUBLIKAS  
VALSTS ZEMES DIENESTS

11. Novembra krastmalā 31, LV-1484, Rīga, Latvija  
tel. 7038608, fakss 7224770

## RĪKOJUMS

Rīgā

2004. gada 09. septembrī

Nr. 315

### Par topogrāfisko plānu M 1:500 datu apkopošanu centralizēti un to glabāšanu

Lai nodrošinātu topogrāfisko plānu M 1:500 datu (turpmāk Dati) apkopošanu centralizēti un to glabāšanu, atbilstoši LR Valsts zemes dienesta (turpmāk tekstā VZD) 2003. gada 24. marta rīkojumam Nr. 150 "Par "Digitālās topogrāfiskās uzmērīšanas tehniskās instrukcijas" un metodiskajiem norādījumiem "Digitālai topogrāfiskai uzmērīšanai un digitālo topogrāfisko plānu zīmēšanai M 1:250; 1:500 un 1:1000 apstiprināšanu", kā arī realizējot 4.04. projektu "Topogrāfiskās uzmērīšanas sistēmas izveidošana VZD", **nosaku:**

1. VZD Informācijas galvenajai pārvaldei:
  - 1.1. Līdz 2004. gada 30. septembrim izveidot katalogu koku saskaņā ar rīkojuma punktā 2.1. iesniegtajiem materiāliem;
  - 1.2. Līdz 2004. gada 30. septembrim izveidot katalogus FTP.vzd.gov.lv\topo\_500\apmaina\RN, kur RN ir reģionālās nodaļas nosaukums saskaņā ar 1. pielikuma 2. punktu;
  - 1.3. Līdz 2004. gada 30. septembrim nodrošināt tiesību piešķiršanu izveidotajiem katalogiem pēc punkta 2.3. minētā Ģeodēzijas pārvaldes iesnieguma saņemšanas;
  - 1.4. Katru kalendāro mēnesi laikā no 6.-10. datumam novietot uz servera katalogos \\RONIS\topo1\_500\xx Datus, kas atrodas katalogos FTP.vzd.gov.lv\topo\_500\xx.;
  - 1.5. Līdz 2004. gada 29. septembrim apmācīt reģionālo nodaļu atbildīgās personas novietot Datus uz FTP servera saskaņā ar šī rīkojuma prasībām.
2. VZD Ģeodēzijas pārvaldei:
  - 2.1. Līdz 2004. gada 27. septembrim iesniegt VZD Informācijas galvenajai pārvaldei katalogu koku FTP.vzd.gov.lv\topo\_500\xx, kur xx ir katalogu koks, ko veido valsts teritorijai atbilstoši TKS-93;
  - 2.2. Metodiski vadīt un pārraudzīt Datu centralizēšanas procesu;
  - 2.3. Līdz 2004. gada 29. septembrim iesniegt Informācijas galvenajai pārvaldei sarakstu ar lietotājiem un tiem nepieciešamajām piekļuves tiesībām;

- 2.4. Līdz 2004.gada 15.decembrim sagatavot un iesniegt apstiprināšanai dokumentu par reģionālo nodaļu atbildības sadalījumu attiecībā uz karšu lapām M 1:1000, kuras ir kopīgas vairākām reģionālajām nodaļām. Atbildību noteikt, vadoties no principa - par attiecīgo karšu lapu atbildīga reģionālā nodaļa, kuras apkalpes teritorija aizņem lielāko karšu lapas daļu;
- 2.5. Līdz 2004.gada 30.septembrim apmācīt reģionālo nodaļu speciālistus sakārtot un apkopot Datus saskaņā ar šī rīkojuma prasībām;
- 2.6. Līdz 2004.gada 30.septembrim 3.7. punktā noteiktajā kārtībā saņemtos Datus novietot uz servera RONIS, kompaktdiskus nodot VZD Centrālajā arhīvā piecu dienu laikā no to satura novietošanas uz servera RONIS.
3. VZD reģionālajām nodaļām:
  - 3.1. Līdz 2004.gada 5.oktobrim pirmreizēji novietot uz servera 1.1. punktā noteiktajos katalogos visus savā rīcībā esošos Datus, kas sadalīti un sakārtoti failos atbilstoši TKS-93 M 1:1000 karšu lapām. Novietojot Datus ievērot 1.pielikuma nosacījumus;
  - 3.2. Līdz katra kalendārā mēneša 5. datumam Datus, kas iegūti citas reģionālās nodaļas apkalpes teritorijā veikto topogrāfisko uzmērīšanas darbu rezultātā un Datus par karšu lapām M 1:1000, kuras ir kopīgas vairākām reģionālajām nodaļām, nolikt attiecīgajai reģionālajai nodaļai atbilstošajā katalogā, kas izveidots saskaņā ar 1.2. punktā noteikto;
  - 3.3. Līdz katra kalendārā mēneša 10.datumam pārvietot 3.2. punkta kārtībā saņemtos savas kompetences Datus uz nodaļas tehniskā resursa;
  - 3.4. 2 mēnešu laikā aktualizēt un sakārtot 3.3. punkta kārtībā saņemtos Datus atbilstoši datu kvalitātes prasībām;
  - 3.5. Pēc pirmreizējās Datu novietošanas katru kalendāro mēnesi laikā no 2.-5. datumam novietot aktualizētos Datus 1.1. punktā noteiktajos katalogos;
  - 3.6. Līdz 2004.gada 23.septembrim nozīmēt atbildīgo personu, kurš veiks datu novietošanu uz FTP servera saskaņā ar šo rīkojumu. Rakstiski iesniegt Ģeodēzijas pārvaldei informāciju par nozīmēto personu (vārds, uzvārds, ieņemamais amats, tālruņa numurs, amata pienākumu pildīšanas adrese, kabinets, e-pasts);
  - 3.7. Līdz 2004.gada 29.septembrim datus, kuri uzkrāti no pasūtījumiem līdz 2003. gada 1.jūlijam un nav sadalīti atbilstoši M1:1000 karšu lapām, un sakārtoti atbilstoši "Digitālās topogrāfiskās uzmērīšanas tehniskajai instrukcijai", sakārtot pēc administratīvā iedalījuma rajonu un republikas pilsētu līmenī, sarakstīt kompaktdiskos un ar pieņemšanas nodošanas aktu nodot Ģeodēzijas pārvaldei. Kompaktdiskā esošo katalogu nosaukumus veidot saskaņā ar 1.pielikuma 4.punktu;
  - 3.8. Veicot failu kopēšanu uz FTP serveri saskaņā ar šī rīkojuma prasībām obligāti lietot programmu, kura atpazīst mērķa katalogā jau ierakstītus failus ar identisku nosaukumu;
  - 3.9. Nodaļu vadītājiem noteiktajā kārtībā veikt speciālistu iepazīstināšanu ar šo rīkojumu un nodrošināt tā izpildi.
4. Atbildīgais par rīkojuma 1.punkta izpildi Informācijas galvenās pārvaldes direktora vietnieks N.Ābols.
5. Atbildīgais par rīkojuma 2.punkta izpildi Ģeodēzijas pārvaldes direktora vietnieks R.Jurķis.
6. Atbildīgie par rīkojuma 3.punkta izpildi Reģionālo nodaļu vadītāji.
7. Atbildīgais par rīkojuma izpildi kopumā Ģeodēzijas pārvaldes direktors J.Kaminskis.

8. Kontroli par rīkojuma izpildi veikt Iekšējā audita departamentam.

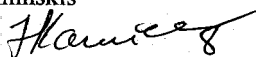
Pielikumā: "Topogrāfisko datu centralizēšanā pielietojamie nosaukumi" uz 1 lapas.

**Ģenerāldirektors**

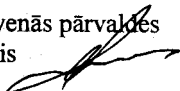
**G. Grūbe**

**Rīkojumu iesniedz:**

Ģeodēzijas pārvaldes  
direktors J.Kaminskis



Informācijas galvenās pārvaldes  
direktors A.Rausis



**Rīkojumu izsūtīt:**

Ģenerāldirektora vietniekam  
Departamentiem un pārvaldēm  
Reģionālajām nodaļām


**Rīkojumu saskaņots:**

Direktoru sanāksmē  
2004.gada 16.augustā  
Protokols Nr. 16

Stratēģijas un attīstības departamenta  
direktore L.Medvedeva



Lielmēroga kartēšanas pārvaldes  
direktors A. Ozols



### Topogrāfisko datu centralizēšanā pielietojamie nosaukumi

Šis pielikums nosaka failu nosaukumus, reģionālo nodaļu katalogu nosaukumus, failu nosaukumiem pievienojamos burtus izņēmuma gadījumos un kompaktdiskos izveidojamo katalogu nosaukumus.

1. Datus kārtoti atbilstoši TKS-93 M1:1000 karšu lapām, katrai karšu lapai veido savu failu ar nosaukumu atbilstošu karšu lapu nomenklatūrai, piemēram, 4344-51-55.1.dgn
2. Reģionālajām nodaļām domātos katalogu nosaukumus veido šādi: Lielrīgas reģionālajai nodaļai-Lrīga; Vidusdaugavas reģionālajai nodaļai- Vdaugava; Ziemeļkurzemes reģionālajai nodaļai- Zkurzeme; Dienvidkurzemes reģionālajai nodaļai- Dkurzeme; Vidzemes reģionālajai nodaļai- Vidzeme; Latgales reģionālajai nodaļai- Latgale; Dienvidlatgales reģionālajai nodaļai- Dlatgale; Zemgales reģionālajai nodaļai- Zemgale.
3. Pirmreizēji novietojot datus iespējami gadījumi, kad mērķa katalogā jau cita reģionālā nodaļa ir iekopējusi savā rīcībā esošu failu. Šādos gadījumos katrā nākošā reģionālā nodaļā novieto failu tā nosaukumu, papildinot ar vienu mazo burtu:
  - Lielrīgas reģionālā nodaļa- a;b,
  - Zemgale reģionālā nodaļa- c;d;e,
  - Ziemeļkurzemes reģionālā nodaļa - f;g;h,
  - Dienvidkurzemes reģionālā nodaļa - i;j;k,
  - Vidzemes reģionālā nodaļa - l;m;n;o;p;r,
  - Latgales reģionālā nodaļa- s;t;u;v,
  - Dienvidlatgales reģionālā nodaļa - z;x,
  - Vidusdaugavas reģionālā nodaļa -y;q;w:Piemēram, 4344-51-55.1a.dgn.
4. Dati jāsakārto tā, lai Kompaktdiskā tie būtu ierakstīti katalogos ar rajonu un republikas pilsētu nosaukumiem bez garuma un mīkstinājuma zīmēm.