

LATVIJAS REPUBLIKAS

VALSTS ZEMES DIENESTS

11. Novembra krastmalā 31, Rīgā, LV-1050, Latvija
Tālr. 7038608, fakss 7038829, e-pasts: vzd@vzd.gov.lv

RĪKOJUMS

Rīgā

2006. gada 18. decembris

Nr. 265.

Par vienotu patstāvīgo elektroniskā pasta adrešu izveidošanu Valsts zemes dienestā

Lai Valsts zemes dienestā (turpmāk tekstā – “VZD”) pilnveidotu vienoto kārtību zemes ierīcībā, kadastrālajā uzmērīšanā un ģeodēziskajos darbos licencēto un sertificēto personu (turpmāk tekstā – “mērniecībā licencētajām un sertificētajām personām”) pasūtījumu pieņemšanā un datu izsniegšanā, kā arī, lai nodrošinātu efektīvāku komunikāciju starp VZD dienesta struktūrvienībām, izmantojot elektronisko pastu, **nosaku:**

1. VZD Informācijas tehnoloģiju departamentam:
 - 1.1. izveidot 1. un 2.pielikumā noteiktās elektroniskā pasta adreses;
 - 1.2. nodrošināt 1. un 2.pielikumā noteikto elektroniskā pasta adrešu izvietojumu VZD mājas lapā.
2. VZD reģionālajām nodaļām:
 - 2.1. pieņemt no mērniecībā licencētajām un sertificētajām personām pieteikumus datu saņemšanai kadastrālās uzmērīšanas darbu veikšanai un datu saņemšanai topogrāfiskās uzmērīšanas darbu veikšanai, kas, pamatojoties uz VZD līgumu “Par nekustamā īpašuma valsts kadastra informācijas sistēmas datu, kartogrāfisko un ģeodēzisko datu izsniegšanu un izmantošanu”, elektroniskā veidā iesūtīti uz šī rīkojuma 1.pielikumā minētajām elektroniskā pasta adresēm;
 - 2.2. pieņemt no mērniecībā licencētās un sertificētās personas elektronisko pieteikumu tikai tad, ja tas nosūtīts no elektroniskās pasta adreses, kas norādīta līgumā “Par nekustamā īpašuma valsts kadastra informācijas sistēmas datu, kartogrāfisko un ģeodēzisko datu izsniegšanu un izmantošanu”;
 - 2.3. datus, kas atbilstoši VZD līgumam “Par nekustamā īpašuma valsts kadastra informācijas sistēmas datu, kartogrāfisko un ģeodēzisko datu izsniegšanu un izmantošanu”, kas noslēgts starp VZD un mērniecībā licencētajām un sertificētajām personām, sagatavoti elektroniskai nosūtīšanai, nosūtīt no attiecīgās elektroniskās pasta adreses, kas noteikta šī rīkojuma 2. pielikumā;

- 2.4. līdz 2007.gada 31.janvārim noteikt amatpersonas, kuras ir tiesīgas izmantot 1. un 2.pielikumā noteiktās elektroniskā pasta adreses un minēto amatpersonu (vārds, uzvārds un amata nosaukums) sarakstu iesniegt VZD Informācijas tehnoloģiju departamentam;
- 2.5. nodrošināt 1. un 2.pielikumā minēto elektroniskā pasta adresu funkcionēšanu VZD reģionālo nodaļu birojos.
3. VZD Klientu apkalpošanas un datu izplatīšanas departamentam papildināt līgumu "Par nekustamā īpašuma valsts kadastra informācijas sistēmas datu, kartogrāfisko un ģeodēzisko datu izsniegšanu un izmantošanu", kas noslēgts starp VZD un mērniecībā licencētām un sertificētām personām, iekļaujot tajā rīkojuma 2.punktā noteiktos pieteikumus un datu elektroniskās aprites realizācijai nepieciešamos nosacījumus.
4. Savstarpējā iekšējā komunikācijā starp VZD reģionālo nodaļu birojiem, sagatavojot datus mērniecībā licencētajām un sertificētajām personām, lietot 2.pielikumā minētās elektroniskā pasta adreses.
5. Atbildīgais par rīkojuma 1. punkta izpildi ir Informācijas tehnoloģiju departamenta direktors A.Bukovskis.
6. Atbildīgie par rīkojuma 2. un 4. punkta izpildi ir VZD reģionālo nodaļu vadītāji.
7. Atbildīgā par rīkojuma izpildi kopumā ir Klientu apkalpošanas un datu izplatīšanas departamenta direktore L.Jurjeva.

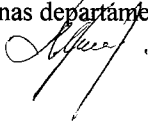
Ģenerāldirektors



M.Lazdovskis

Rīkojumu iesniedz:

Klientu apkalpošanas un datu izplatīšanas departamenta direktore L.Jurjeva




Rīkojumu saskaņo:


Mērniecības departamenta direktors Ē. Ciematnieks



Kadastra un reģistra departamenta direktore M.Bērziņa



Informācijas tehnoloģijas departamenta direktors A.Bukovskis



Rīkojumu izsūtīt:

Ģenerāldirektora vietniekiem
Departamentiem
Reģionālajām nodaļām

Valsts zemes dienesta elektroniskā pasta adreses elektronisko pieprasījumu saņemšanai no mērniecības komercsabiedrībām un mērniecībā sertificētiem mērnikiem:

Valsts zemes dienesta struktūrvienība	Darbības teritorija mērniecības (t.sk. topogrāfisko) darbu veikšanai	Elektroniskā pasta adrese
Lielrīgas reģionālā nodaļa:	Rīga pilsēta un Rīgas rajons	kac.riga@vzd.gov.lv
	Ogres pilsēta un Ogres rajons	kac.ogre@vzd.gov.lv
	Jūrmalas pilsēta	kac.jurmala@vzd.gov.lv
	Siguldas novads	kac.sigulda@vzd.gov.lv
Zemgales reģionālā nodaļa:	Jelgava un Jelgavas rajons	kac.jelgava@vzd.gov.lv
	Dobele un Dobeles rajons	kac.dobele@vzd.gov.lv
	Bauska un Bauskas rajons	kac.bauska@vzd.gov.lv
Vidusdaugavas reģionālā nodaļa	Jēkabpils un Jēkabpils rajons	kac.jekabpils@vzd.gov.lv
	Madonas pilsēta un Madonas rajons	kac.madona@vzd.gov.lv
	Aizkraukles pilsēta un Aizkraukles rajons	kac.aizkraukle@vzd.gov.lv
Vidzemes reģionālā nodaļa	Valmieras pilsēta un Valmieras rajons	kac.valmiera@vzd.gov.lv
	Cēsu pilsēta un Cēsu rajons	kac.cesis@vzd.gov.lv
	Gulbenes pilsēta un Gulbenes rajons	kac.gulbene@vzd.gov.lv
	Alūksnes pilsēta un rajons	kac.aluksne@vzd.gov.lv
	Limbažu pilsēta un rajons	kac.limbazi@vzd.gov.lv
	Valkas pilsēta un rajons	kac.valka@vzd.gov.lv
Dienvidkurzemes reģionālā nodaļa:	Liepājas pilsēta un rajons	kac.liepaja@vzd.gov.lv
	Kuldīgas pilsēta un rajons	kac.kuldiga@vzd.gov.lv
	Saldus pilsēta un rajons	kac.saldus@vzd.gov.lv
Latgales reģionālā nodaļa:	Rēzeknes pilsēta un rajons	kac.rezekne@vzd.gov.lv
	Ludzas pilsēta un rajons	kac.ludza@vzd.gov.lv
	Preiļu pilsēta un rajons	kac.preili@vzd.gov.lv
	Balvu pilsēta un rajons	kac.balvi@vzd.gov.lv
Ziemeļkurzemes reģionālā nodaļa:	Ventspils pilsēta un rajons	kac.ventspils@vzd.gov.lv
	Talsu pilsēta un rajons	kac.talsi@vzd.gov.lv
	Tukuma pilsēta un rajons	kac.tukums@vzd.gov.lv
Dienvidlatgales reģionālā nodaļa:	Daugavpils pilsēta un rajons	kac.daugavpils@vzd.gov.lv
	Krāslavas pilsēta un rajons	kac.kraslava@vzd.gov.lv

Valsts zemes dienesta elektroniskā pasta adreses informācijas nosūtīšanai mērniecības komercsabiedrībām un mērniecībā sertificētiem mērnikiem:

Valsts zemes dienesta struktūrvienība	Darbības teritorija mērniecību darbu veikšanai	Visi dati kadastrālās uzmērīšanas darbu veikšanai	Visi dati topogrāfiskās uzmērīšanas darbu veikšanai
Lielrīgas reģionālā nodaļa:	Rīga pilsēta Rīgas rajons	kadastrs.riga@vzd.gov.lv	topo.riga@vzd.gov.lv
	Ogres pilsēta Ogres rajons	kadastrs.ogre@vzd.gov.lv	topo.ogre@vzd.gov.lv
	Jūrmalas pilsēta	kadastrs.jurmala@vzd.gov.lv	topo.jurmala@vzd.gov.lv
	Siguldas novads	kadastrs.sigulda@vzd.gov.lv	topo.sigulda@vzd.gov.lv
Zemgales reģionālā nodaļa:	Jelgavas pilsēta Jelgavas rajons	kadastrs.jelgava@vzd.gov.lv	topo.jelgava@vzd.gov.lv
	Dobeles pilsēta Dobeles rajons	kadastrs.dobele@vzd.gov.lv	topo.dobele@vzd.gov.lv
	Bauskas pilsēta Bauskas rajons	kadastrs.bauska@vzd.gov.lv	topo.bauska@vzd.gov.lv
Vidusdaugavas reģionālā nodaļa	Jēkabpils pilsēta Jēkabpils rajons	kadastrs.jekabpils@vzd.gov.lv	topo.jekabpils@vzd.gov.lv
	Madonas pilsēta Madonas rajons	kadastrs.madona@vzd.gov.lv	topo.madona@vzd.gov.lv
	Aizkraukles pilsēta Aizkraukles rajons	kadastrs.aizkraukle@vzd.gov.lv	topo.aizkraukle@vzd.gov.lv
Vidzemes reģionālā nodaļa	Valmieras pilsēta Valmieras rajons	kadastrs.valmiera@vzd.gov.lv	topo.valmiera@vzd.gov.lv
	Cēsu pilsēta Cēsu rajons	kadastrs.cesis@vzd.gov.lv	topo.cesis@vzd.gov.lv
	Gulbenes pilsēta Gulbenes rajons	kadastrs.gulbene@vzd.gov.lv	topo.gulbene@vzd.gov.lv
	Alūksnes pilsēta Alūksnes rajons	kadastrs.aluksne@vzd.gov.lv	topo.aluksne@vzd.gov.lv
	Limbažu pilsēta Limbažu rajons	kadastrs.limbazi@vzd.gov.lv	topo.limbazi@vzd.gov.lv
	Valkas pilsēta Valkas rajons	kadastrs.valka@vzd.gov.lv	topo.valka@vzd.gov.lv
Dienvidkurzemes reģionālā nodaļa:	Liepājas pilsēta Liepājas rajons	kadastrs.liepaja@vzd.gov.lv	topo.liepaja@vzd.gov.lv
	Kuldīgas pilsēta Kuldīgas rajons	kadastrs.kuldiga@vzd.gov.lv	topo.kuldiga@vzd.gov.lv
	Saldus pilsēta Saldus rajons	kadastrs.saldus@vzd.gov.lv	topo.saldus@vzd.gov.lv

Latgales reģionālā nodaļa:	Rēzeknes pilsēta Rēzeknes rajons	kadastrs.rezekne@vzd.gov.lv	topo.rezekne@vzd.gov.lv
	Ludzas pilsēta Ludzas rajons	kadastrs.ludza@vzd.gov.lv	topo.ludza@vzd.gov.lv
	Preiļu pilsēta Preiļu rajons	kadastrs.preili@vzd.gov.lv	topo.preili@vzd.gov.lv
	Balvu pilsēta Balvu rajons	kadastrs.balvi@vzd.gov.lv	topo.balvi@vzd.gov.lv
Ziemeļkurzemes reģionālā nodaļa:	Ventspils pilsēta Ventspils rajons	kadastrs.ventspils@vzd.gov.lv	topo.ventspils@vzd.gov.lv
	Talsu pilsēta Talsu rajons	kadastrs.talsi@vzd.gov.lv	topo.talsi@vzd.gov.lv
	Tukuma pilsēta Tukuma rajons	kadastrs.tukums@vzd.gov.lv	topo.tukums@vzd.gov.lv
Dienvidlatgales reģionālā nodaļa:	Daugavpils pilsēta Daugavpils rajons	kadastrs.daugavpils@vzd.gov.lv	topo.daugavpils@vzd.gov.lv
	Krāslavas pilsēta Krāslavas rajons	kadastrs.kraslava@vzd.gov.lv	topo.kraslava@vzd.gov.lv