

# ZEMES KADASTRĀLĀS UZMĒRĪŠANAS DOKUMENTI

(e-lieta ar tai pievienojamiem dokumentiem)

## E-lietas pakotne

**Dokumenta pakotne**  
(ZKU noteikumu 262.punktā minēto sākotnēji papīra formā sagatavota dokumenta vai apliecinātas dokumenta kopijas elektroniskā kopija)






**Dokumenta pakotne**  
(ZKU noteikumu 262.punktā minēto sākotnēji papīra formā sagatavota dokumenta vai apliecinātas dokumenta kopijas elektroniskā kopija)

**Datnes un dokumenti**  
(ZKU noteikumu 263.punktā minētie, oriģinālie mērnieka sagatavoti dokumenti un ZKU noteikumu 262.punktā minētie dokumenti, ja tie sākotnēji sagatavoti elektroniski (PDF, TIFF, DGN, DWG u.c. formātos))

**Dokumentu uzskaites saraksts**  
(ZKU noteikumu 261.4.punktā minētais dokuments (PDF, TIFF formātā))

sākotnēji papīra formā sagatavota dokumenta vai apliecinātas dokumenta kopijas elektroniskā kopija)

262.punktā minēto sākotnēji papīra formā sagatavota dokumenta vai apliecinātas dokumenta kopijas elektroniskā kopija)



**A daļa**

## Vektordatne

(ZKU noteikumu 264.3.apakšpunktā minētā speciāli sakārtota datne, kas satur tikai tādu ZKU noteikumos noteikto informāciju, kas nepieciešama mērniecības datu reģistrācijai Kadastra informācijas sistēmas telpiskajos datos)

**B daļa**

**Papīra formas dokumenti** (ZKU noteikumu 264.1.apakšpunktā minētie dokumenti):

- **Plāni** (zemes robežu plāni, apgrūtinājumu plāni, u.c.)
- **Akti** (apsekošanas, atjaunošanas, platību neatbilstības, u.c.)
- Citi dokumenti

**C daļa**

**Elektroniskie vai papīra formas dokumenti** (ZKU noteikumu 264.2.apakšpunktā minētie dokumenti, kurus var iesniegt sagatavotus gan papīra formā, gan kā normatīvajos aktos noteiktā kārtībā sagatavoti elektronisko dokumentu (oriģinālu)):

- Informācija par apvidū **nesošām būvēm**

**D daļa**