



LATVIJAS REPUBLIKAS
VALSTS ZEMES DIENESTS

11. Novembra krastmalā 31, LV-1484, Rīgā, Latvija
tel. 7038608, fakss 7224770

RĪKOJUMS

Rīgā

2004. gada 13. janvārī

Nr. 29.

Par izmaiņām
"Zemes vienību robežu
uzmērīšanas instrukcijā"

Lai nodrošinātu vienādu mērniecības normatīvās prasības izpratni un realizāciju ,
nosaku:

1. Precizēt "Zemes vienību robežu uzmeŗīšanas instrukcijas" (apstiprināta ar LR VZD 2002. gada 17. aprīļa rīkojumu Nr.156 "Par "Zemes vienību robežu uzmeŗīšanas instrukcijas" precizēto un papildināto izdevumu") 2003. gada izdevuma 2.7. punktu, izsakot to šādā redakcijā:
" 2.7. Robežas gar Baltijas jūru un Rīgas jūras līci nosprauž pa krasta nogāžu augšmalu (stāvkrasta gadījumā) vai pa tauvas joslas platuma sākuma robežu (pie lēzena krasta)."
2. Izmaiņas stājas spēkā ar rīkojuma parakstīšanas dienu.
3. VZD reģionālo nodaļu vadītājiem iepazīstināt ar rīkojumu atbildīgos speciālistus un nodaļas darbības teritorijā strādājošās licencētās, sertificētās personas, kuras veic zemes vienību robežu uzmeŗīšanu, un kontrolēt šo Instrukcijas izmaiņu ievērošanu.
4. Par rīkojuma 3. punkta izpildi atbildīgi VZD reģionālo nodaļu vadītāji.
5. Par rīkojuma izpildi kopumā atbild Nekustamā īpašuma formēšanas pārvaldes direktors A. Babauskis.
6. Kontroli par rīkojuma izpildi veikt Iekšējā audita departamentam.

Ģenerāldirektora vietnieks

V. Kvetkovskis

Rīkojumu iesniedz:

Nekustamā īpašuma formēšanas pārvaldes
direktors A. Babauskis

Rīkojumu izsūtīt:

Ģenerāldirektora vietniekam
Izpilddirektoram
Normatīvo aktu uzraudzības birojam
Departamentiem, pārvaldēm
Reģionālajām nodaļām
Mērnīku biedrībai

Rīkojums saskaņots:

Normatīvo aktu uzraudzības
biroja vadītājs Z. Veitners



LATVIJAS REPUBLIKAS
VALSTS ZEMES DIENESTS

11.Novembra krastmalā 31, LV-1484, Rīga, Latvija
tel. 7038608, fakss 7224770

RĪKOJUMS

Rīgā

2003. gada 12. maijā

Nr. 215.

Par izmaiņām
"Zemes vienību robežu
uzmērīšanas instrukcijā"

Lai nodrošinātu kontroli par Valsts zemes dienesta, licencētu un sertificētu personu sniegto pakalpojumu izmaksām, veicot zemes vienību robežu uz mērīšanas darbus, **nosaku:**

1. Izdarīt izmaiņas "Zemes vienību robežu uz mērīšanas instrukcijas" (apstiprināta ar LR VZD 17.04.2002. rīkojumu Nr.156 "Par "Zemes vienību robežu uz mērīšanas instrukcijas" precizēto un papildināto izdevumu") punktos 12.2.18. un 13.5.17., izsakot tos šādā redakcijā:
 - 1.1. "12.2.18. darbu izmaksu tāme vai līgums";
 - 1.2. "13.5.17. atbilstīgi sastādīta un noformēta darbu izmaksu tāme un tajā ietvertu darbu fiziskie apjomi atbilst faktiskajiem".
2. Izmaiņas stājas spēkā ar 2003. gada 1. jūniju.
3. LR VZD reģionālo nodaļu vadītājiem iepazīstināt ar rīkojumu nodaļu atbildīgos speciālistus un nodaļas darbības teritorijā strādājošās licencētās, sertificētās personas un kontrolēt šo Instrukcijas izmaiņu ievērošanu.
4. Mērnieku biedrības licencēšanas komisijai informēt mērniecībā licencētās un sertificētās personas par izmaiņām Instrukcijā.
5. Par rīkojuma 3. punkta izpildi atbildīgi LR VZD reģionālo nodaļu vadītāji.
6. Par rīkojuma izpildi kopumā atbild Nekustamā īpašuma formēšanas pārvaldes direktors A.Babauskis.
7. Kontroli par rīkojuma izpildi veikt Iekšējā audita departamentam.


Ģenerāldirektors

G. Grūbe

Rīkojumu iesniedz:
Nekustamā īpašuma formēšanas pārvaldes
direktors A.Babauskis

Rīkojums saskaņots:
Direktoru sanāksmē
2003. gada 12. maijā
protokols Nr.10

Rīkojumu izsūtīt:
Ģenerāldirektora vietniekam
Normatīvo aktu uzraudzības birojam
Izpilddirektoram
Departamentiem, pārvaldēm
Reģionālajām nodaļām
Mērnieku biedrībai



LATVIJAS REPUBLIKAS
VĀLSTS ZEMES DIENESTS

11. Novembra krastmalā 31, LV-1484, Rīgā, Latvija
 tel. 7038608, fakss 7224770

RĪKOJUMS

Rīgā

2003. gada 13. jūnijā

Nr. 272

**Par izmaiņām LR VZD 2003. gada 12. maija
 rīkojumā Nr. 215 "Par izmaiņām
 "Zemes vienību robežu uzmērīšanas instrukcijā"."**

Lai nodrošinātu iepazīšanos ar rīkojuma prasībām un to piemērošanu, **nosaku:**

1. Izdarīt izmaiņas LR VZD 2003. gada 12. maija rīkojuma Nr. 215 2. punktā un izteikt to šādā redakcijā:
 "2. Izmaiņas stājas spēkā ar 2003. gada 1. jūliju".
2. LR VZD reģionālo nodaļu vadītājiem iepazīstināt atbildīgos speciālistus un nodaļas darbības teritorijā strādājošās licencētās, sertificētās personas ar izmaiņām rīkojumā.
3. Mērnieku biedrības licencēšanas komisijai informēt mērniecībā licencētās un sertificētās personas par izmaiņām rīkojumā.
4. Par rīkojuma 2. punkta izpildi atbildīgi LR VZD reģionālo nodaļu vadītāji.
5. Par rīkojuma izpildi kopumā atbild Nekustamā īpašuma formēšanas pārvaldes direktors A. Babauskis.
6. Kontroli par rīkojuma izpildi veikt Iekšējā audita departamentam.

Ģenerāldirektors

G. Grūbe

Rīkojumu iesniedz:

Nekustamā īpašuma formēšanas pārvaldes
 direktors A. Babauskis

Rīkojumu izsūtīt:

Ģenerāldirektora vietniekam
 Normatīvo aktu uzraudzības birojam
 Izpilddirektoram
 Departamentiem, pārvaldēm
 Reģionālajām nodaļām
 Mērnieku biedrībai

Rīkojumu saskaņo:

Normatīvo aktu uzraudzības
 biroja vadītājs Z. Veitners

IZMAIŅAS

“Zemes vienību robežu uzmērīšanas instrukcijā”
(apstiprināta ar LR VZD 17.04.2002. rīkojumu Nr. 156 “Par “Zemes vienību robežu uzmērīšanas instrukcijas” precizēto un papildināto izdevumu”)

1. Punktu 1.5. izteikt šādā redakcijā:

“1.5. Darījumu veikšanai ar zemi, kam robežas ierādītas, bet nav uzmērītas, ja notiek zemes vienības sadalīšana, robežas instrumentāli uzmēra zemes vienības atdalītajām daļām, bet paliekošajai daļai tikai pēc zemes īpašnieka pieprasījuma.

Ja darījums notiek ar zemes īpašuma atsevišķām zemes vienībām, tās nedalot, ierādīto robežu instrumentālu uzmērīšanu neveic, izņemot gadījumus, kad atdalīto un paliekošo zemes vienību robežpunktu koordinēšanu un zemes platību precizēšanu pieprasa esošais vai nākamais zemes īpašnieks”.

2. Punktu 1.6. izteikt šādā redakcijā:

“1.6. Zemes vienības atdalītajām un paliekošajām daļām, kā arī no zemes īpašuma atdalītajām un paliekošajām zemes vienībām veic iepriekš noteikto robežu apsekošanu apvidū, vajadzības gadījumā arī robežu atjaunošanu (p.2.15. – p.2.26.) un izgatavo jaunus robežu plānus:

- 1.6.1. attēlo plānos trūkstošos (vēlāk ierīkotos) robežpunktus un precizē robežjošo zemju sarakstu;
- 1.6.2. precizē nekustamā īpašuma lietošanas tiesību apgrūtinājumu sastāvu, izvietojumu plānos un aizņemtās platības;
- 1.6.3. noformē plānus atbilstīgi spēkā esošajiem noteikumiem.

Zemes īpašuma atdalītajām un paliekošajām daļām izgatavo atsevišķus situācijas plānus:

- 1.6.4. atdalītajām daļām – pēc situācijas aktualizācijas datiem;
- 1.6.5. paliekošajām daļām - ar vai bez situācijas aktualizācijas, atkarīgi no zemes īpašnieka konkrētā pieprasījuma. Ja situācijas aktualizācija netiek veikta, plānā norāda situācijas korektūras vai uzmērīšanas gadu”.

3. Punkta 2.5.1. 10) apakšpunktu izteikt šādā redakcijā:

“10) informāciju par reālservitūtiem, kas reģistrēti par labu citām zemes vienībām”;

4. Punkta 2.5.3. tekstu pēc kola sākt ar vārdiem:

“Valsts meža dienesta rīcībā esošos...” un tālāk kā tekstā.

5. Punkta 2.9. a) otrā teikuma otro daļu izteikt šādā redakcijā:

“bet pagastu, uzņēmumu un māju ceļiem – ceļa zemes klātnes platumā, klātnes platumu izsakot veselos metros”, un tālāk kā tekstā.

b) izslēgt pēdējo teikumu.

6. Punkta 2.11. pirmās rindkopas otro teikumu izteikt šādā redakcijā:

“Pierobežniekus, kuru zemēm robežas ar aktu jau noteiktas, nepieaicina, ja robežu tehniskais stāvoklis atbilst Instrukcijas prasībām un uz kopējām robežām netiek ierīkotas jaunas robežzīmes”.

7. Punktā 2.13. aiz otrā teikuma iestarpināt papildus teikumu:

“Atsevišķa kopīpašnieka atkārtotas neierašanās gadījumā, robežu noteikšanu veic bez viņa piedalīšanās”.

8. Punkta 2.14. otrās rindkopas teikumus izteikt šādā redakcijā:

“Strīdus ierosinātājs 5 dienu laikā vai pēc šī termiņa beigām – mērnieks Iebildumu aktu iesniedz attiecīgi pilsētas zemes komisijā vai VZD reģionālās nodaļas zemes robežstrīdu izskatīšanas komisijā, kas viena mēneša laikā pieņem lēmumu. Komisiju lēmumus pēc to paziņošanas viena mēneša laikā var pārsūdzēt: pilsētas zemes komisijas lēmumu – pilsētas domei vai Centrālajai zemes komisijai un tālāk tiesā, bet VZD reģionālās nodaļas zemes robežstrīdu izskatīšanas komisijas lēmumu – Centrālajā zemes komisijā vai tiesā”.

9. Punktu 2.15. izteikt šādā redakcijā:

“2.15. Nolūkā pārbaudīt apvidū iepriekš noteiktu robežzīmju un robežu posmu tehnisko stāvokli, robežu atbilstību aprakstam dokumentos un attēlojumam zemes robežu plānā, kā arī sakārtot robežas, ja tām radušies tehniski defekti, veic robežu apsekošanu un vajadzības gadījumā atjaunošanu”.

10. Papildināt Instrukciju ar punktiem 2.16., 2.17., 2.18., 2.19., 2.20., 2.21., 2.22., 2.23., 2.24., 2.25., 2.26.:

“2.16. Esošo robežu apsekošana apvidū ir obligāta jebkuru robežu noteikšanas sastāvdaļa, ja šie darbi saistīti ar pievienošanos iepriekš apvidū noteiktiem robežu posmiem, un veicama vienlaicīgi ar robežu noteikšanas darbiem uzmērāmajai zemes vienībai vai arī pēc zemes īpašnieku/ lietotāju īpaša pasūtījuma”.

“2.17. Robežu apsekošanu ir tiesīgs veikt mērnieks, pieaicinot ieinteresētos zemes īpašniekus/ lietotājus vai viņu pilnvarotos pārstāvjus un pašvaldības pārstāvi”.

“2.18. Robežu apsekošanas gaitā noskaidro, kuras robežzīmes nav saglabājušās, kurām atjaunojams noformējums (aprakums), aizaugušos robežu posmus, robežzīmju nostiprinājuma apvidū atbilstību aprakstam zemes robežu noteikšanas aktā, bet ierādītām robežām arī robežpunktu attēlojuma pareizību zemes robežu plānā”.

“2.19. Ierādītu robežu punktu attēlojuma kontūru fotokartē vai ortofotokartē pareizību atkarībā no piemērotu situācijas kontūru punktu esamības tiešā tuvumā un apvidus topogrāfiskajiem apstākļiem pārbauda ar:

2.19.1. tiešās vizuālās identificēšanas,

- 2.19.2. līniju un perpendikulu (taisnleņķa koordinātu),
- 2.19.3. lineārās krustošanas vai
- 2.19.4. polāro un poligona gājienu metodi, izmantojot ģeodēziskos instrumentus”.

“2.20. Apsekošanas rezultātus fiksē zemes robežu apsekošanas aktā (17. pielikums). Akts, kurā uzrādīts robežzīmju un robežu posmu tehniskais stāvoklis, ir juridisks dokuments un pamats pēc pierobežnieku savstarpējas vienošanās ierosinātiem robežu atjaunošanas darbiem un šo darbu izmaksu noteikšanai.

Noformēta un parakstīta zemes robežu apsekošanas akta eksemplārus izsniedz ieinteresētajiem zemes īpašniekiem/ lietotājiem un iešuj zemes īpašumu/ lietojumu, kurus skar apsekotās robežas, robežu uzmērīšanas lietās.”.

“2.21. Robežu atjaunošanu var ierosināt ieinteresētais zemes īpašnieks/ lietotājs, kā arī mērnieks, ja nosakot citas zemes vienības robežas, jāpievienojas agrāk ierādītām vai uzmērītām robežām, kur atsevišķas robežzīmes nav saglabājušās”.

“2.22. Iznīcinātās ierādītās robežzīmes atjauno pēc bijušo robežu pazīmēm apvidū, zemes robežu noteikšanas procesā sastādītiem abrisiem un kartogrāfiskajiem materiāliem, izmantojot p.2.19. norādītās mērniecības metodes, bet instrumentāli uzmērītās – pēc robežpunktu koordinātām. Iznīcināto robežzīmju atjaunošanai apvidū drīkst izmantot jebkuru no šajā Instrukcijā atļautajiem nostiprinājuma materiāliem: metāla caurules vai stienus, koka vai dzelzbetona stabus, krustakmeņus”.

“2.23. Robežzīmju, kuras saimnieciskas darbības rezultātā iznīcinātas vai laika gaitā gājušas zudumā, centru sākuma stāvokļa atzīmēšanu apvidū nodrošina mērnieks. Neatkarīgi no tā, kas ierosinājis zemes robežu atjaunošanu, nepieciešamos materiālus sagādā, robežzīmes ierīko un noformē, robežstīgas no apauguma atbrīvo, kā arī visus izdevumus uz savstarpējas vienošanās pamata sedz ieinteresētie zemes īpašnieki/ lietotāji”.

“2.24. Robežu atjaunošanā mērnieks pieaicina visus zemes īpašniekus/ lietotājus, kuru zemes skar atjaunojamās robežas, vai viņu pilnvarotos pārstāvju un pašvaldības pārstāvi. Darbu beidzot sastāda zemes robežu atjaunošanas aktu (18. pielikums), kurā fiksē atjaunošanas rezultātus, zemes īpašnieku/ lietotāju piekrišanu atjaunotajām robežām, kā arī iespējamus iebildumus”.

“2.25. Noformēta un parakstīta zemes robežu atjaunošanas akta eksemplārus izsniedz zemes īpašniekiem/ lietotājiem un pievieno robežu uzmērīšanas lietām, analogiski tam, kā norādīts p.2.20.”.

“2.26. Konkrētās zemes vienības robežu uzmērīšanas darbi drīkst tikt turpināti tikai pēc agrāk noteikto robežu posmu nepieciešamo atjaunošanas darbu izpildes”.

11. Punkta 3.1. trešo teikumu izteikt šādā redakcijā:

“Lauku apvidū starp blakus uz robežlīnijas izvietotām robežzīmēm nodrošina savstarpēju redzamību”.

12. Punkta 3.5. otrās rindkopas otro teikumu izteikt šādā redakcijā:
“Staba apakšgalu ierok 0.6 m dziļumā”.

13. Punkta 3.5. pēdējo teikumu izteikt šādā redakcijā:
“Šajos gadījumos staba apakšgala ierakšanas dziļumu palielina līdz 0.9.m”.

14. Punktā 3.8. izslēgt otro teikumu.

15. Punktu 6.2.1. papildināt ar otru teikumu:

” Sabiezinošā uzmērīšanas tīkla projekta shēmu izstrādā mērnieks, bet apstiprina VZD reģionālās nodaļas Ģeodēzijas un kartogrāfijas daļa”.

16. Punktu 6.2.7. papildināt ar 4) apakšpunktu:

“4) apstiprināta sabiezinošā uzmērīšanas tīkla shēma”. Esošos 4. – 11. apakšpunktus attiecīgi pārnumurēt.

17. Punkta 8.1.1. apakšpunktus 1) - 5) izteikt šādā redakcijā:

“8.1.1. visas būves, kurām saskaņā ar VZD “Instrukcijas par būves kadastra apzīmējuma piešķiršanas kārtību” noteikumiem piešķir kadastra apzīmējumu”;

18. Punkta 8.1.3. 2) apakšpunktu izteikt šādā redakcijā:

“2) meža kontūras uzmēra, vadoties pēc situācijas apvidū un izmantojot Valsts meža dienestā saņemtus plānu materiālus (p.2.5.3.)”.

19. Punktu 8.4. izteikt šādā redakcijā:

“8.4. Gadījumā, kad zemes vienības (vienības) daļas situācijas plānu paredzēts sastādīt mērogā 1: 10 000, izmanto vienkāršotās topokartes informāciju, bet trūkstošo situāciju iegūst, veicot ortofotokartes lauka dešifrēšanu (izņemot būves, kuras uzmēra)”.

20. Punktu 9.4.papildināt ar teikumu:

“Platību, ko aizņem grāvis un upes vai strauta ūdens spogulis, zemes lietošanas veidu eksplikācijā ieskaita ailē “zem ūdeņiem”, bet upes vai strauta kraujas un ūdensteču apkalpes zonas – “pārējās zemēs””.

21. Punktā 9.6. izslēgt otrā teikuma daļu, sākot ar vārdiem “... bet aprēķinātās meža platības...” un trešo teikumu;

Pēdējo teikumu izteikt šādā redakcijā: “Meža zemju lauču platības uzrāda ailē “pārējās zemes””.

22. Punktu 10.5.5. papildināt ar teikumu:

“Vairāku apgrūtinājumu objektu vai objekta daļu apvienošana zem viena numura nav atļauta”.

23. Papildināt instrukciju ar punktiem 11.9., 11.10., 11.11., 11.12., 11.13., 11.14, 11.15:

“11.9. Lai apliecinātu zemes vienības situācijas plānā, kas vecākas par vienu gadu, attēloto mežu atbilstību patreizējam stāvoklim apvidū un plāna derīgumu mežaudžu inventarizācijas vajadzībām, saskaņā ar LR MK 18.04.2003. noteikumu Nr. 169 “Meža valsts reģistra informācijas aprites noteikumi” prasībām, VZD reģionālā nodaļa saņem meža īpašnieka vai tiesiskā valdītāja iesniegtu pasūtījumu maksas pakalpojuma izpildei ar norādi, kādas izmaiņas (jaunu zemes platību apmežošana, meža transformācija u.c.) meža platībās notikušas laika posmā pēc pēdējā situācijas plāna izgatavošanas”.

“11.10. Ņemot vērā meža masīvu izvietojumu teritorijā, to platības un apkārtējo situāciju, kā arī zemes īpašnieka sniegto informāciju, VZD reģionālās nodaļas Mērniecības un topogrāfijas daļa, salīdzinot esošo situācijas plānu ar citiem aktuālākiem kartogrāfiskiem materiāliem, pieņem lēmumu vai konkrētā gadījumā plāna atbilstību faktiskajam stāvoklim ir iespējams noteikt kamerālā ceļā, vai arī ir nepieciešama meža platību apsekošana apvidū”.

“11.11. Konstatējot meža kontūru un meža infrastruktūras objektu: ceļu, stigu, grāvju u.c. sakrītību situācijas plānā un citos aktuālos kartogrāfiskajos materiālos, mērnieks pārbauda meža masīva platību”.

Ja meža masīva platība sakrīt ar zemes vienības situācijas plānā uzrādīto vai, ja atšķirība nepārsniedz lielumu $\pm 0,25 \sqrt{P}$, kur P - platība ha (VZD un Valsts meža dienesta (VMD) 09.07.1999. Vienošanās protokola papildinājums par 19.03.1999. Vienošanās protokola izpildes kārtību), situācijas plānā izdara ierakstu: “Izmaiņu meža kontūrās un platībā nav”, kuru apstiprina VZD reģionālās nodaļas Mērniecības un topogrāfijas daļa (amats, paraksts, paraksta atšifrējums, datums, zīmoga nospiedums).

Gadījumā, ja platību nesakrītība pārsniedz minēto lielumu, mērnieks labo situācijas plānu un eksplikāciju”.

“11.12. Konstatējot meža kontūru vai infrastruktūras objektu izmaiņas, meža platības apseko apvidū un veic situācijas plāna korektūru.

Korektūrai par pamatu lieto ortofotokarti vai nepilno topokarti mērogā 1:10 000. Jaunus situācijas elementus kartē attēlo, izmantojot horizontālās uzmērīšanas metodes (p.2.19). Vidējās kļūdas apvidus objektu stāvoklī kartē attiecībā pret precīzi identificētiem tuvākajiem situācijas punktiem nedrīkst pārsniegt 0,5 mm kartes mērogā”.

“11.13. Pēc plāna korektūras datiem izgatavo jaunu zemes vienības situācijas plānu, aprēķina meža platību, sastāda platību \pm tabulu un labo zemes lietošanas veidu eksplikāciju”.

“11.14. Punktos 11.12. un 11.13. minētos darbus izpilda VZD speciālisti un licencētas, sertificētas personas. Izkoriģētos situācijas plānus un sastādīto zemes lietošanas veidu eksplikāciju iesniedz VZD reģionālajā nodaļā pārbaudei”.

“11.15. Apliecinātā (p.11.11.) vai no jauna izgatavotā (p.11.13.) situācijas plāna eksemplārus izsniedz pasūtītājam un kopā ar platību \pm tabulu pievieno robežu uzmērīšanas lietai”.

24. Punktu 12.6. izslēgt no Instrukcijas.

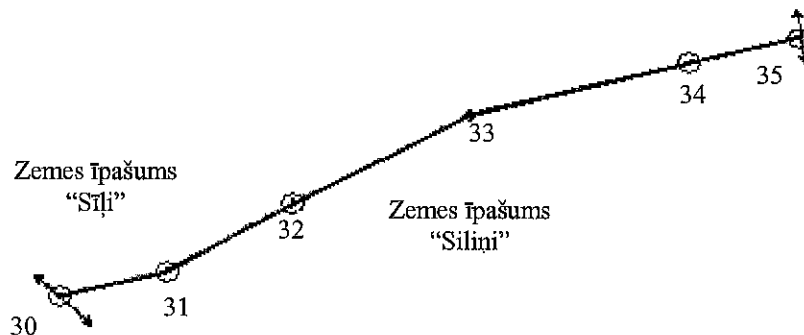
25. Papildināt instrukciju ar 17. un 18. pielikumiem:

“17. Zemes robežu apsekošanas akts”;

“18. Zemes robežu atjaunošanas akts”.

26. Pielikumos 5, 12, 13 mājvārdus likt pēdiņās.

Apsēkoto robežu shēma



Robežu apsekošanas rezultātā konstatēts:

1. apvidū nav saglabājušās robežzīmes Nr. 30, 32, 34;
2. robežzīmēm Nr. 31 un 33. nav saglabājies aprakums;
3. robežzīmes Nr. 31 nostiprinājums (krustakmens) apvidū neatbilst nostiprinājuma aprakstam zemes robežu noteikšanas aktā (metāla caurule);
4. robežu posmos 30 – 32, 34 – 35 robežstigas 0.40 km garumā aizaugušas ar krūmiem;
5. robežzīmes Nr. 33 attēlojums plānā neatbilst tās stāvoklim apvidū, robežlīnijas 33 – 34 garums apvidū ir par 15 m lielāks nekā plānā.

Pret apsekošanas rezultātiem iebildumu nav.

PARAKSTI:

- | | |
|--|------------|
| 1. VZD Vidzemes reģionālās nodaļas mērnieks | /J.Kociņš/ |
| 2. Zemes īpašuma "Sīļi" īpašniece | /R.Eglīte/ |
| 3. Zemes īpašuma "Siliņi" īpašnieks | /O.Sils/ |
| 4. Bilskas pagasta pašvaldības pilnvarotā pārstāve | /N.Boka / |

Latvijas Republika
Valkas rajona Bilskas pagasts

“Sīļi”
kadastra Nr.9444 009 0037

ZEMES ROBEŽU ATJAUNOŠANAS AKTS

2002.gada 10. septembrī es, Valsts zemes dienesta Vidzemes reģionālās nodaļas
Pasūtījumu izpildes pārvaldes Mērniecības un topogrāfijas daļas
mērnieks Jānis Kociņš,
pamatojoties uz
un 2002.gada 26.augusta Zemes robežu apsekošanas aktu,
noteicū un atzīmēju apvidū zemes īpašuma “Sīļi” un zemes īpašuma
“Siliņi” 2000.gada 7. jūlijā ierādīto robežu nesaglabājušās robežzīmju
centru vietas.

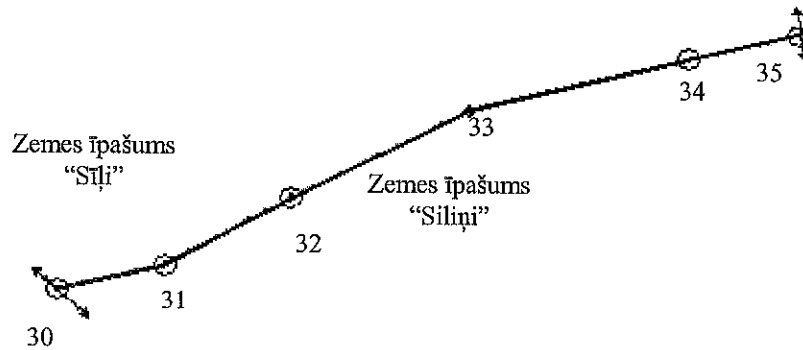
Robežu atjaunošanā piedalījās:

1. Zemes īpašuma “Sīļi” īpašniece Rita Eglīte
2. Zemes īpašuma “Siliņi” īpašnieks Oskars Sils
3. Bilskas pagasta pašvaldības pilnvarotā pārstāve Nora Boka

Robežu atjaunošanā nepiedalījās:

1. _____
2. _____
3. _____

Atjaunoto robežu shēma



Robežu atjaunošana veikta pēc 2000. gada 7. jūlija robežu ierādīšanas datiem.

Apvidū atjaunotas robežzīmes Nr. 30, 32, 34, kuru centri nostiprināti ar

krustakmeņiem. Atbilstoši Zemes robežu plānam precizēts robežzīmes Nr. 33 stāvoklis.

Pret atjaunoto robežu stāvokli apvidū šo aktu parakstījušiem zemes īpašniekiem iebildumu nav.

Zemes īpašnieki apņemas:

- 1) līdz 2002. gada 12. septembrim veikt kupicu rakšanu un robežstīgu atbrīvošanu no apauguma;
- 2) saglabāt ierīkotās robežzīmes.

PARAKSTI:

1. VZD Vidzemes reģionālās nodaļas mērnieks	/J.Kociņš/
2. Zemes īpašuma "Sīļi" īpašniece	/R.Eglīte/
3. Zemes īpašuma "Siliņi" īpašnieks	/O.Sils/
4. Bilskas pagasta pašvaldības pilnvarotā pārstāve	/N.Boka /

Zemes robežu atjaunošanas aktu neparaksta: